Bratislavský samosprávny kraj

Bratislavský samosprávny kraj

V Ý P I S Z U Z N E S E N I A prijatého na zasadnutí Zastupiteľstva Bratislavského samosprávneho kraja dňa 12. 02. 2021

Návrh zámeny pozemkov a stavieb medzi Bratislavským samosprávnym krajom a Hlavným mestom Slovenskej republiky Bratislavy v roku 2021, ako prípad hodný osobitného zreteľa

UZNESENIE č. 344/2021
zo dňa 12. 02. 2021

Zastupiteľstvo Bratislavského samosprávneho kraja po prerokovaní materiálu

A schvaľuje

ako prípad hodný osobitného zreteľa, podľa ustanovenia § 9a ods. 8 písm. e) zákona č. 446/2001 Z. z. o majetku vyšších územných celkov v znení neskorších predpisov, ktorým je majetkovoprávne usporiadanie nehnuteľností pod stavbami vo vlastníctve Bratislavského samosprávneho kraja,

zámenu nehnuteľného majetku medzi

Bratislavským samosprávnym krajom, Sabinovská 16, 820 05 Bratislava, IČO 36063606
a
Hlavným mestom Slovenskej republiky Bratislavou, Primaciálne námestie č. 1, 814 99 Bratislava, IČO 00603481

nasledovne:

Bratislavský samosprávny kraj zamení pozemky a stavby nachádzajúce sa v katastrálnom území Záhorská Bystrica, obec Bratislava-Záhorská Bystrica, okres Bratislava IV, zapísaných na liste vlastníctva č. 4526, vedenom Okresným úradom Bratislava, katastrálnym odborom, a to:

- pozemok parcely registra „C", evidovanej na katastrálnej mape s parc. č. 3251 o výmere 1.781 m^2, druh pozemku: Zastavaná plocha a nádvorie,
- pozemok parcely registra „C", evidovanej na katastrálnej mape s parc. č. 3252 o výmere 321 m^2, druh pozemku: Zastavaná plocha a nádvorie,
- pozemok parcely registra „C", evidovanej na katastrálnej mape s parc. č. 3253/10 o výmere 1.083 m^2, druh pozemku: Zastavaná plocha a nádvorie,
- pozemok parcely registra „C", evidovanej na katastrálnej mape s parc. č. 3253/11 o výmere 951 m^2, druh pozemku: Zastavaná plocha a nádvorie,
- pozemok parcely registra „C", evidovanej na katastrálnej mape s parc. č. 3253/12 o výmere 2.442 m^2, druh pozemku: Zastavaná plocha a nádvorie,
- pozemok parcely registra „C", evidovanej na katastrálnej mape s parc. č. 3253/14 o výmere 710 m^2, druh pozemku: Zastavaná plocha a nádvorie,

- pozemok parcely registra „C“, evidovanej na katastrálnej mape s parc. č. 3253/22 o výmere 14 m^2, druh pozemku: Zastavaná plocha a nádvorie,
- pozemok parcely registra „C“, evidovanej na katastrálnej mape s parc. č. 3253/19 o výmere 39 m^2, druh pozemku: Zastavaná plocha a nádvorie,
- pozemok parcely registra „C“, evidovanej na katastrálnej mape s parc. č. 3253/26 o výmere 34 m^2, druh pozemku: Zastavaná plocha a nádvorie,
- pozemok parcely registra „C“, evidovanej na katastrálnej mape s parc. č. 3253/13 o výmere 186 m^2, druh pozemku: Zastavaná plocha a nádvorie,
- pozemok parcely registra „C“, evidovanej na katastrálnej mape s parc. č. 3253/38 o výmere 85 m^2, druh pozemku: Zastavaná plocha a nádvorie,
- pozemok parcely registra „C“, evidovanej na katastrálnej mape s parc. č. 3253/9 o výmere 18 m^2, druh pozemku: Zastavaná plocha a nádvorie,
- pozemok parcely registra „C“, evidovanej na katastrálnej mape s parc. č. 3253/64 o výmere 19 m^2, druh pozemku: Zastavaná plocha a nádvorie,
- pozemok parcely registra „C“, evidovanej na katastrálnej mape s parc. č. 3253/65 o výmere 18 m^2, druh pozemku: Zastavaná plocha a nádvorie,
- pozemok parcely registra „C“, evidovanej na katastrálnej mape s parc. č. 3253/66 o výmere 18 m^2, druh pozemku: Zastavaná plocha a nádvorie,
- pozemok parcely registra „C“, evidovanej na katastrálnej mape s parc. č. 3253/67 o výmere 18 m^2, druh pozemku: Zastavaná plocha a nádvorie,
- pozemok parcely registra „C“, evidovanej na katastrálnej mape s parc. č. 3253/68 o výmere 19 m^2, druh pozemku: Zastavaná plocha a nádvorie,
- pozemok parcely registra „C“, evidovanej na katastrálnej mape s parc. č. 3253/69 o výmere 19 m^2, druh pozemku: Zastavaná plocha a nádvorie,
- pozemok parcely registra „C“, evidovanej na katastrálnej mape s parc. č. 3253/70 o výmere 18 m^2, druh pozemku: Zastavaná plocha a nádvorie,
- pozemok parcely registra „C“, evidovanej na katastrálnej mape s parc. č. 3253/71 o výmere 18 m^2, druh pozemku: Zastavaná plocha a nádvorie,
- pozemok parcely registra „C“, evidovanej na katastrálnej mape s parc. č. 3253/72 o výmere 18 m^2, druh pozemku: Zastavaná plocha a nádvorie,
- pozemok parcely registra „C“, evidovanej na katastrálnej mape s parc. č. 3253/73 o výmere 18 m^2, druh pozemku: Zastavaná plocha a nádvorie,
- pozemok parcely registra „C“, evidovanej na katastrálnej mape s parc. č. 3253/74 o výmere 18 m^2, druh pozemku: Zastavaná plocha a nádvorie,
- novovytvorený pozemok parcely registra „C“, s parc. č. 3253/3 o výmere 19.884 m^2, druh pozemku: Zastavaná plocha a nádvorie, odčlenený od pôvodnej parcely 3253/3 geometrickým plánom č. 40/2020 vyhotovený spol. Niologik s.r.o., so sídlom Miletičova 49, 821 09 Bratislava
- novovytvorený pozemok parcely registra „C“, s parc. č. 3253/212 o výmere 6.320 m^2, druh pozemku: Zastavaná plocha a nádvorie, odčlenený od pôvodnej parcely 3253/3 geometrickým plánom č. 40/2020 vyhotovený spol. Niologik s.r.o., so sídlom Miletičova 49, 821 09 Bratislava
- novovytvorený pozemok parcely registra „C“, s parc. č. 3253/213 o výmere 2.066 m^2, druh pozemku: Zastavaná plocha a nádvorie, odčlenený od pôvodnej parcely 3253/3 geometrickým plánom č. 40/2020 vyhotovený spol. Niologik s.r.o., so sídlom Miletičova 49, 821 09 Bratislava
- novovytvorený pozemok parcely registra „C“, s parc. č. 3253/214 o výmere 440 m^2, druh pozemku: Zastavaná plocha a nádvorie, odčlenený od pôvodnej parcely 3253/3 geometrickým plánom č. 40/2020 vyhotovený spol. Niologik s.r.o., so sídlom Miletičova 49, 821 09 Bratislava,
- Stavby: Škola - učebná časť – so súp. č. 7814, postavená na pozemku parcely registra „C“ s parc. č. 3253/10,
- Stavby: Kotolňa, so súp. č. 7814, postavená na pozemku parcely registra „C“ s parc. č. 3252,

- Stavby: Garáže, so súp. č. 7814, postavená na pozemku parcely registra „C" s parc. č. 3253/14,
- Stavby: Sklad oceľový bez súp. č. postavená na pozemku parcely registra „C" s parc. č. 3253/3, nezapísaná v katastri nehnuteľností,
- Stavby: Garáž so súp. č. 4014 postavená na pozemku parcely registra „C" s parc. č. 3253/64,
- Stavby: Garáž súp. č. 4015 postavená na pozemku parcely registra „C" s parc. č. 3253/65,
- Stavby: Garáž súp. č. 4016 postavená na pozemku parcely registra „C" s parc. č. 3253/66,
- Stavby: Garáž súp. č. 4017 postavená na pozemku parcely registra „C" s parc. č. 3253/67,
- Stavby: Garáž súp. č. 4018 postavená na pozemku parcely registra „C" s parc. č. 3253/68,
- Stavby: Garáž súp. č. 4019 postavená na pozemku parcely registra „C" s parc. č. 3253/69,
- Stavby: Garáž súp. č. 4020 postavená na pozemku parcely registra „C" s parc. č. 3253/9,
- Stavby: Garáž súp. č. 4021 postavená na pozemku parcely registra „C" s parc. č. 3253/70,
- Stavby: Garáž súp. č. 4022 postavená na pozemku parcely registra „C" s parc. č. 3253/71,
- Stavby: Garáž súp. č. 4023 postavená na pozemku parcely registra „C" s parc. č. 3253/72,
- Stavby: Garáž súp. č. 4024 postavená na pozemku parcely registra „C" s parc. č. 3253/73,
- Stavby: Garáž súp. č. 4025 postavená na pozemku parcely registra „C" s parc. č. 3253/74,
- Stavby: Sklad šrotu a fliaš postavená na pozemku parcely registra „C" s parc. č. 3253/19,
- Stavby: Sklad postavená na pozemku parcely registra „C" s parc. č. 3253/14 pri budove garáží autobusov,
- Stavby: Oplotenie areálu - severná časť nezapísaný v katastri nehnuteľností,
- Stavby: Vonkajšie úpravy nezapísané v katastri nehnuteľností,
- Stavby: Vonkajšie osvetlenie I nezapísané v katastri nehnuteľností,
- Stavby: Vonkajšie osvetlenie II nezapísané v katastri nehnuteľností,
- Stavby: Rozvody vonkajšieho osvetlenia nezapísané v katastri nehnuteľností,
- Stavby: Prívodný rád vody nezapísané v katastri nehnuteľností,
- Stavby: Areálové rozvody vody I nezapísané v katastri nehnuteľností,
- Stavby: Areálové rozvody vody II nezapísané v katastri nehnuteľností,
- Stavby: Areálové rozvody vody hlavný prívod nezapísané v katastri nehnuteľností,
- Stavby: Areálová kanalizácia - odbočky I nezapísané v katastri nehnuteľností,
- Stavby: Areálová kanalizácia - prípojky II nezapísané v katastri nehnuteľností,
- Stavby: Areálová kanalizácia - hlavný rozvod III nezapísané v katastri nehnuteľností,
- Stavby: Kanalizačné šachty nezapísané v katastri nehnuteľností,
- Stavby: Vonkajší rozvod elektriny - areálový nezapísané v katastri nehnuteľností,
- Stavby: Vonkajšie rozvody slaboprúdu nezapísané v katastri nehnuteľností,
- Stavby: Stredotlaký rozvod plynu nezapísané v katastri nehnuteľností,
- Stavby: Vonkajšie rozvody ÚK I - internát nezapísané v katastri nehnuteľností,
- Stavby: Vonkajšie rozvody ÚK II - škola nezapísané v katastri nehnuteľností,
- Stavby: Vonkajšie rozvody ÚK III - dielne nezapísané v katastri nehnuteľností,
- Stavby: Vonkajšie schody - internát nezapísané v katastri nehnuteľností,
- Stavby: Vonkajšie schody - škola nezapísané v katastri nehnuteľností,
- Stavby: Cesty a chodníky I-vrchná časť nezapísané v katastri nehnuteľností,
- Stavby: Cesty a chodníky I- zemné teleso nezapísané v katastri nehnuteľností,
- Stavby: Spevnené plochy - betónové nezapísané v katastri nehnuteľností,
- Stavby: Spevnené plochy - chodníky ku objektom nezapísané v katastri nehnuteľností,
- Stavby: Umývacia rampa nezapísané v katastri nehnuteľností,
- Stavby: Telocvičňa s CO krytom so súp. č. 7814 a spojovacou chodbou postavená na pozemku parcely registra „C" s parc. č. 3253/11,
- Stavby: Dielne bloky A+B+C so súp. č. 7814 postavená na pozemku parcely registra „C" s parc. č. 3253/12,
- Stavby: Internát so súp. č. 7814 postavená na pozemku parcely registra „C" s parc. č. 3251,

a

Bratislavský samosprávny kraj zamení pozemky nachádzajúce sa v areáli **strednej školy na Hlinickej ul. v Bratislave**, v katastrálnom území Rača, obec Bratislava-Rača, okres Bratislava III, zapísaných na liste vlastníctva č. 13238, vedenom Okresným úradom Bratislava, katastrálnym odborom, a to:

- časť pozemku parcely registra „E" evidovanom na mape určeného operátu s parc. č. 17549, a to v rozsahu dielu 7 o výmere 46 m^2, ktorý sa pričleňuje k novovytvorenému pozemku parcely registra „C" s parc. č. 17557/58,
- časť pozemku parcely registra „E" evidovanom na mape určeného operátu s parc. č. 17548, a to v rozsahu dielu 4 o výmere 46 m^2, ktorý sa pričleňuje k novovytvorenému pozemku parcely registra „C" s parc. č. 17557/58,
- časť pozemku parcely registra „E" evidovanom na mape určeného operátu s parc. č. 17553, a to v rozsahu dielu 25 o výmere 94 m^2, ktorý sa pričleňuje k novovytvorenému pozemku parcely registra „C" s parc. č. 17557/58,

podľa geometrického plánu č. 74/2020 vyhotoveného dňa 15.08.2020 spol. Niologik, s.r.o. so sídlom Miletičová 49, 821 09 Bratislava, IČO: 51 786 907,

a

Bratislavský samosprávny kraj zamení pozemky nachádzajúce **sa v areáli Divadla Arény v Bratislave**, v katastrálnom území Petržalka, obec Bratislava-Petržalka, okres Bratislava V, zapísaných na liste vlastníctva č. 2119 vedenom Okresným úradom Bratislava, katastrálnym odborom, a to:

- časť pozemku parcely registra „C" evidovanom na katastrálnej mape s parc. č. 5183/1, a to v rozsahu dielu 17 o výmere 65 m^2, ktorý sa pričleňuje k pozemku parcely registra „C" s parc. č. 5190,
- časť pozemku parcely registra „C" evidovanom na katastrálnej mape s parc. č. 5183/8, a to v rozsahu dielu 18 o výmere 13 m^2, ktorý sa pričleňuje k pozemku parcely registra „C" s parc. č. 5190,

podľa geometrického plánu č. 64/2020 vyhotoveného dňa 15.08.2020 spol. Niologik, s.r.o. so sídlom Miletičová 49, 821 09 Bratislava, IČO: 51 786 907,

za pozemky vo výlučnom vlastníctve Hlavného mesta Slovenskej republiky Bratislavy, nachádzajúcich **sa v areáli školy na Hlinickej ul. v Bratislave**, v katastrálnom území Rača, obec Bratislava-Rača, okres Bratislava III, zapísaných na liste vlastníctva č. 400, vedenom Okresným úradom Bratislava, katastrálnym odborom, a to:

- časť pozemku parcely registra „E" evidovanom na mape určeného operátu s parc. č. 17547, a to v rozsahu dielu 2, o výmere 460 m^2,
- časť pozemku parcely registra „E" evidovanom na mape určeného operátu s parc. č. 17550, a to v rozsahu dielu 10 o výmere 226 m^2, dielu 12 o výmere 20 m^2 a dielu 13 o výmere 747 m^2,
- časť pozemku parcely registra „E" evidovanom na mape určeného operátu s parc. č. 17551, a to v rozsahu dielu 14 o výmere 296 m^2, dielu 16 o výmere 26 m^2 a dielu 17 o výmere 1062 m^2,
- časť pozemku parcely registra „E" evidovanom na mape určeného operátu s parc. č. 17552, a to v rozsahu dielu 18 o výmere 132 m^2, dielu 19 o výmere 193 m^2, dielu 20 o výmere 225 m^2, dielu 22 o výmere 19 m^2 a dielu 23 o výmere 584 m^2,

- časť pozemku parcely registra „E" evidovanom na mape určeného operátu s parc. č. 17554, a to v rozsahu dielu 31 o výmere 292 m^2, dielu 32 o výmere 75 m^2, dielu 34 o výmere 402 m^2, dielu 35 o výmere 198 m^2, dielu 36 o výmere 163 m^2 a dielu 37 o výmere 100 m^2,
- časť pozemku parcely registra „E" evidovanom na mape určeného operátu s parc. č. 17555, a to v rozsahu dielu 38 o výmere 157 m^2, dielu 39 o výmere 284 m^2, dielu 41 o výmere 188 m^2, dielu 42 o výmere 142 m^2, dielu 43 o výmere 132 m^2 a dielu 44 o výmere 94 m^2,
- časť pozemku parcely registra „E" evidovanom na mape určeného operátu s parc. č. 17557, a to v rozsahu dielu 46 o výmere 1804 m^2, a dielu 47 o výmere 270 m^2,
- časť pozemku parcely registra „E" evidovanom na mape určeného operátu s parc. č. 17558, a to v rozsahu dielu 48 o výmere 5 m^2,

na základe čoho došlo k vzniku novovytvorených pozemkov parcely registra „C", a to:

- novovytvorený pozemok s parc. č. 17557/28 o výmere 2.863 m^2, druh pozemku: zastavaná plocha a nádvorie, podľa GP 74/2020 z dielov 3, 6, 10, 14, 18, 19, 20, 24, 31, 32, 38, 39,
- novovytvorený pozemok s parc. č. 17557/51 o výmere 1.809 m^2, druh pozemku: zastavaná plocha a nádvorie, podľa GP 74/2020 z dielov 46, 48,
- novovytvorený pozemok s parc. č. 17557/52 o výmere 270 m^2, druh pozemku: zastavaná plocha a nádvorie, podľa GP 74/2020 z dielov 47,
- novovytvorený pozemok s parc. č. 17557/59 o výmere 590 m^2, druh pozemku: zastavaná plocha a nádvorie, podľa GP 74/2020 z dielov 34, 41,
- novovytvorený pozemok s parc. č. 17557/60 o výmere 4.630 m^2, druh pozemku: zastavaná plocha a nádvorie, podľa GP 74/2020 z dielov 2, 5, 8, 9, 12, 13, 16, 17, 22, 23, 26, 27, 28, 29, 35, 36, 42, 43,
- novovytvorený pozemok s parc. č. 17557/61 o výmere 216 m^2, druh pozemku: ostatná plocha a nádvorie, podľa GP 74/2020 z dielov 30, 37, 44,

podľa geometrického plánu č. 74/2020 vyhotoveného dňa 15.08.2020 spol. Niologik, s.r.o. so sídlom Miletičová 49, 821 09 Bratislava, IČO: 51 786 907,

za pozemky vo výlučnom vlastníctve Hlavného mesta Slovenskej republiky Bratislavy, nachádzajúcich **sa v areáli domova sociálnych služieb na Strelkovej ul. a ul. Pri Vinohradoch v Bratislave**, v katastrálnom území Rača, obec Bratislava-Rača, okres Bratislava III, zapísaných na liste vlastníctva č. 400, vedenom Okresným úradom Bratislava, katastrálnym odborom, a to:

- pozemok parcely registra „C", evidovanej na katastrálnej mape s parc. č. 1507/6 o výmere 554 m^2, druh pozemku: Záhrada,
- pozemok parcely registra „C", evidovanej na katastrálnej mape s parc. č. 1533/3 o výmere 4 m^2, druh pozemku: Ostatné plochy,

za pozemky vo výlučnom vlastníctve Hlavného mesta Slovenskej republiky Bratislavy, nachádzajúcich **sa v areáli domova sociálnych služieb na ul. Pri Vinohradoch v Bratislave**, v katastrálnom území Rača, obec Bratislava-Rača, okres Bratislava III, zapísaných na liste vlastníctva č. 1248, vedenom Okresným úradom Bratislava, katastrálnym odborom, a to:

- pozemok parcely registra „C", evidovanej na katastrálnej mape s parc. č. 2850/45 o výmere 692 m^2, druh pozemku: Zastavaná plocha a nádvorie,
- pozemok parcely registra „C", evidovanej na katastrálnej mape s parc. č. 2850/46 o výmere 541 m^2, druh pozemku: Zastavaná plocha a nádvorie,

- pozemok parcely registra „C“, evidovanej na katastrálnej mape s parc. č. 2850/47 o výmere 72 m^2, druh pozemku: Zastavaná plocha a nádvorie,
- pozemok parcely registra „C“, evidovanej na katastrálnej mape s parc. č. 2850/51 o výmere 3 m^2, druh pozemku: Zastavaná plocha a nádvorie,
- pozemok parcely registra „C“, evidovanej na katastrálnej mape s parc. č. 2850/53 o výmere 22 m^2, druh pozemku: Zastavaná plocha a nádvorie,

a novovytvorené pozemky na základe geometrického plánu č. 73/2020, vyhotoveného dňa 15.08.2020 spol. Niologik s.r.o., so sídlom Miletičova 49, 821 09 Bratislava, a to:

- pozemok s parc. č. 422/5 o novej výmere 2.637 m^2, druh pozemku: ostatné plochy,
- novovytvorený pozemok s parc. č. 422/38, o výmere 523 m^2, druh pozemku: ostatné plochy, vzniknutý odčlenením od parc. 422/5,
- novovytvorený pozemok s parc. č. 422/23, o výmere 2 m^2, druh pozemku: ostatné plochy, vzniknutý odčlenením od parc. 422/11,
- novovytvorený pozemok s parc. č. 422/29, o výmere 110 m^2, druh pozemku: ostatné plochy, vzniknutý odčlenením od parc. 422/11,
- novovytvorený pozemok s parc. č. 422/30, o výmere 16 m^2, druh pozemku: ostatné plochy, vzniknutý odčlenením od parc. 422/13,
- novovytvorený pozemok s parc. č. 422/33, o výmere 22 m^2, druh pozemku: ostatné plochy, vzniknutý odčlenením od parc. 422/13,
- novovytvorený pozemok s parc. č. 422/15, o výmere 331 m^2, druh pozemku: zastavané plochy a nádvoria, vzniknutý odčlenením od parc. 422/15,
- novovytvorený pozemok s parc. č. 422/1, o výmere 1.362 m^2, druh pozemku: zastavané plochy a nádvoria, vzniknutý odčlenením od parc. 422/1,
- novovytvorený pozemok s parc. č. 422/28, o výmere 102 m^2, druh pozemku: zastavané plochy a nádvoria, vzniknutý odčlenením od parc. 422/1,
- novovytvorený pozemok s parc. č. 422/27, o výmere 11 m^2, druh pozemku: ostatné plochy, vzniknutý odčlenením od parc. 422/5,
- novovytvorený pozemok s parc. č. 422/34, o výmere 129 m^2, druh pozemku: ostatné plochy, vzniknutý odčlenením od parc. 422/5,
- novovytvorený pozemok s parc. č. 2850/57, o výmere 315 m^2, druh pozemku: ostatné plochy, vzniknutý odčlenením od parc. 2850/44,
- novovytvorený pozemok s parc. č. 2850/58, o výmere 101 m^2, druh pozemku: ostatné plochy, vzniknutý odčlenením od parc. 2850/50,

za pozemky a stavby vo výlučnom vlastníctve Hlavného mesta Slovenskej republiky Bratislavy, nachádzajúcich **sa v areáli Divadla Arény v Bratislave**, v katastrálnom území Petržalka, obec Bratislava-Petržalka, okres Bratislava V, zapísaných na liste vlastníctva č. 2644 vedenom Okresným úradom Bratislava, katastrálnym odborom, a to:

- stavba so súp. č. 1713, postavená na pozemku s parc. č. 5183/6
- studňa vŕtaná, nezapísaná v katastri nehnuteľností
- prípojka elektriny, nezapísaná v katastri nehnuteľností
- prípojka vody zo studne, nezapísaná v katastri nehnuteľností
- žumpa, nezapísaná v katastri nehnuteľností
- prípojka kanalizácie do žumpy, nezapísaná v katastri nehnuteľností
- pozemok parcely registra „C“, evidovanej na katastrálnej mape s parc. č. 5184/2 o výmere 400 m^2, druh pozemku: Zastavaná plocha a nádvorie,

zapísaných na liste vlastníctva č. 1748 vedenom Okresným úradom Bratislava, katastrálnym odborom, a to:

- pozemok parcely registra „C“, evidovanej na katastrálnej mape s parc. č. 5183/2 o výmere 243 m^2, druh pozemku: Zastavaná plocha a nádvorie,

za novovytvorené pozemky vo výlučnom vlastníctve Hlavného mesta Slovenskej republiky Bratislavy, nachádzajúcich **sa v areáli Divadla Arény v Bratislave**, v katastrálnom území Petržalka, obec Bratislava-Petržalka, okres Bratislava V, zapísaných na liste vlastníctva č. 2644, 4833 a 1748 vedenom Okresným úradom Bratislava, katastrálnym odborom, a to:

- časť pozemku parcely registra „C" evidovanom na katastrálnej mape parc. č. 5187/1, a to v rozsahu dielu 6 o výmere 2659 m^2,
- časť pozemku parcely registra „C" evidovanom na katastrálnej mape parc. č. 5151, a to v rozsahu dielu 3, o výmere 223 m^2,
- časť pozemku parcely registra „C" evidovanom na katastrálnej mape parc. č. 5188, a to v rozsahu dielu 14 o výmere 12 m^2, v rozsahu dielu 7 o výmere 7 m^2,
- časť pozemku parcely registra „C" evidovanom na katastrálnej mape parc. č. 5192/3, a to v rozsahu dielu 9, o výmere 12 m^2, a v rozsahu dielu 15 o výmere 43 m^2,
- časť pozemku parcely registra „C" evidovanom na katastrálnej mape parc. č. 5192/4, a to v rozsahu dielu 16, o výmere 96 m^2,
- časť pozemku parcely registra „C" evidovanom na katastrálnej mape parc. č. 5190, a to v rozsahu dielu 8, o výmere 1 m^2,
- časť pozemku parcely registra „E" evidovanom na mape určeného operátu s parc. č. 6038, a to v rozsahu dielu 10 o výmere 197 m^2,
- pozemok parcely registra „E" evidovanom na mape určeného operátu s parc. č. 6038, a to v zostávajúcej výmere 11 m^2, v rozsahu pozemku parcely registra „C", evidovanom na katastrálnej mape s parc. č. 5184/1,

podľa geometrického plánu č. 64/2020 vyhotoveného dňa 15.08.2020 spol. Niologik, s.r.o. so sídlom Miletičová 49, 821 09 Bratislava, IČO: 51 786 907,

za pozemok vo výlučnom vlastníctve Hlavného mesta Slovenskej republiky Bratislavy, nachádzajúcich **sa na Jankolovej ul.**, v katastrálnom území Petržalka, obec Bratislava-Petržalka, okres Bratislava V, zapísaných na liste vlastníctva č. 1748 vedenom Okresným úradom Bratislava, katastrálnym odborom, a to:

- pozemok parcely registra „C", evidovanej na katastrálnej mape s parc. č. 797 o výmere 842 m^2, druh pozemku: Zastavaná plocha a nádvorie,

za pozemky vo výlučnom vlastníctve Hlavného mesta Slovenskej republiky Bratislavy, nachádzajúcich **sa v areáli strednej školy na Tokajíckej ul.**, v katastrálnom území Ružinov, obec Bratislava-Ružinov, okres Bratislava II, zapísaných na liste vlastníctva č. 7868 vedenom Okresným úradom Bratislava, katastrálnym odborom, a to novovytvorené pozemky na základe geometrického plánu č. 70/2020, vyhotoveného spol. Niologik s.r.o., so sídlom Miletičova 49, 821 09 Bratislava:

- novovytvorený pozemok s parc. č. 15288/65, o výmere 1.278 m^2, druh pozemku: Zastavaná plocha a nádvorie, vzniknutý odčlenením od parcely registra „E" s parc. č. 22192/905,
- novovytvorený pozemok s parc. č. 15643/2, o výmere 529 m^2, druh pozemku: Zastavaná plocha a nádvorie, vzniknutý odčlenením od parcely registra „E" s parc. č. 22192/905
- novovytvorený pozemok s parc. č. 15643/4, o výmere 253 m^2, druh pozemku: Zastavaná plocha a nádvorie, vzniknutý odčlenením od parcely registra „E" s parc. č. 22192/905

za pozemok vo výlučnom vlastníctve Hlavného mesta Slovenskej republiky Bratislavy, nachádzajúcich **sa v areáli gymnázia na Einsteinovej ul.**, v katastrálnom území Petržalka,

obec Bratislava-Petržalka, okres Bratislava V, zapísaných na liste vlastníctva č. 1748 vedenom Okresným úradom Bratislava, katastrálnym odborom, a to:

- pozemok parcely registra „C", evidovanej na katastrálnej mape s parc. č. 5068/2 o výmere 322 m^2, druh pozemku: Zastavaná plocha a nádvorie,
- pozemok parcely registra „C", evidovanej na katastrálnej mape s parc. č. 5068/1 o výmere 4.952 m^2, druh pozemku: Zastavaná plocha a nádvorie,

za novovytvorené pozemky vo výlučnom vlastníctve Hlavného mesta Slovenskej republiky Bratislavy, nachádzajúcich **sa v areáli gymnázia na Vazovovej ul.**, v katastrálnom území Staré mesto, obec Bratislava-Staré Mesto, okres Bratislava I, zapísaných na liste vlastníctva č. 8925 vedenom Okresným úradom Bratislava, katastrálnym odborom, a to:

- časť pozemku parcely registra „E" evidovanom na mape určeného operátu s parc. č. 8009, a to v rozsahu dielu 4 o výmere 95 m^2 a dielu 5 o výmere 27 m^2,
- časť pozemku parcely registra „E" evidovanom na mape určeného operátu s parc. č. 8001, a to v rozsahu dielu 1 o výmere 133 m^2, v rozsahu dielu 2 o výmere 155 m^2 a dielu 3 o výmere 313 m^2,
- časť pozemku parcely registra „E" evidovanom na mape určeného operátu s parc. č. 21740/1, a to v rozsahu dielu 10 o výmere 202 m^2,
- časť pozemku parcely registra „E" evidovanom na mape určeného operátu s parc. č. 8024, a to v rozsahu dielu 6 o výmere 15 m^2, v rozsahu dielu 8 o výmere 62 m^2 a dielu 9 o výmere 12 m^2,

na základe čoho došlo k vzniku novovytvorených pozemkov parcely registra „C", a to:

- novovytvorený pozemok s parc. č. 7999/25 o výmere 15 m2, druh pozemku: zastavaná plocha a nádvorie, z dielov 6,
- novovytvorený pozemok s parc. č. 7999/27 o výmere 62 m2, druh pozemku: zastavaná plocha a nádvorie, z dielov 8,
- novovytvorený pozemok s parc. č. 7999/28 o výmere 12 m2, druh pozemku: zastavaná plocha a nádvorie, z dielov 9,
- novovytvorený pozemok s parc. č. 7999/29 o výmere 335 m2, druh pozemku: zastavaná plocha a nádvorie, z dielov 1, 10,
- novovytvorený pozemok s parc. č. 7999/31 o výmere 155 m2, druh pozemku: zastavaná plocha a nádvorie, z dielov 2,
- novovytvorený pozemok s parc. č. 7999/33 o výmere 408 m2, druh pozemku: zastavaná plocha a nádvorie, z dielov 3, 4,
- novovytvorený pozemok s parc. č. 7999/34 o výmere 27 m2, druh pozemku: zastavaná plocha a nádvorie, z dielov 5
-

podľa geometrického plánu č. 69/2020 vyhotoveného dňa 15.08.2020 spol. Niologik, s.r.o. so sídlom Miletičová 49, 821 09 Bratislava, IČO: 51 786 907,

za pozemky vo výlučnom vlastníctve Hlavného mesta Slovenskej republiky Bratislavy, nachádzajúcich **sa v areáli gymnázia na Pankúchovej ul.**, v katastrálnom území Petržalka, obec Bratislava-Petržalka, okres Bratislava V, zapísaných na liste vlastníctva č. 1748 vedenom Okresným úradom Bratislava, katastrálnym odborom, a to:

- pozemok parcely registra „C", evidovanej na katastrálnej mape s parc. č. 350 o výmere 3.326 m^2, druh pozemku: Zastavaná plocha a nádvorie,

za novovytvorené pozemky vo výlučnom vlastníctve Hlavného mesta Slovenskej republiky Bratislavy, nachádzajúcich **sa v areáli strednej školy na Hálovej ul.**, v katastrálnom území Petržalka, obec Bratislava-Petržalka, okres Bratislava V, zapísaných na liste vlastníctva č. 1748 a 2159 vedenom Okresným úradom Bratislava, katastrálnym odborom, a to novovytvorené pozemky na základe geometrického plánu č. 79/2020 zo dňa 15.08.2020, vyhotoveného spol. Niologik s.r.o., so sídlom Miletičova 49, 821 09 Bratislava:

- novovytvorený pozemok s parc. č. 3540/1 o výmere 2.295 m^2, druh pozemku: Zastavaná plocha a nádvorie, ,
- novovytvorený pozemok s parc. č. 3540/3 o výmere 176 m^2, druh pozemku: Zastavaná plocha a nádvorie,
- novovytvorený pozemok s parc. č. 3541/3 o výmere 104 m^2, druh pozemku: Zastavaná plocha a nádvorie,
- novovytvorený pozemok s parc. č. 3539/2 o výmere 1.006 m^2, druh pozemku: Zastavaná plocha a nádvorie,

ktoré vznikli odčlenením od parcely registra „C" s parc. č. 3539, 3541 zapísané na LV č. 1748, a od parcely registra „C" s parc. č. 3540, 3542 a 3543, zapísané na LV č. 2159,

za pozemky vo výlučnom vlastníctve Hlavného mesta Slovenskej republiky Bratislavy, nachádzajúcich **sa v areáli strednej školy na Dudovej ul.**, v katastrálnom území Petržalka, obec Bratislava-Petržalka, okres Bratislava V, zapísaných na liste vlastníctva č. 1748 vedenom Okresným úradom Bratislava, katastrálnym odborom, a to:

- pozemok parcely registra „C", evidovanej na katastrálnej mape s parc. č. 955 o výmere 3.311 m^2, druh pozemku: Zastavaná plocha a nádvorie,

za novovytvorené pozemky vo výlučnom vlastníctve Hlavného mesta Slovenskej republiky Bratislavy, nachádzajúcich **sa v areáli strednej školy na Bullovej ul.**, v katastrálnom území Dúbravka, obec Bratislava-Dúbravka, okres Bratislava IV, zapísaných na liste vlastníctva č. 5920 a 847 vedenom Okresným úradom Bratislava, katastrálnym odborom, a to:

- časť pozemku parcely registra „E" evidovanom na mape určeného operátu s parc. č. 2735, a to v rozsahu dielu 6 o výmere 16 m^2, a v rozsahu dielu 7 o výmere 6 m^2,
- časť pozemku parcely registra „E" evidovanom na mape určeného operátu s parc. č. 2736, a to v rozsahu dielu 11 o výmere 9 m^2, v rozsahu dielu 12 o výmere 26 m^2, a v rozsahu dielu 13 o výmere 57 m^2,
- časť pozemku parcely registra „E" evidovanom na mape určeného operátu s parc. č. 2740, a to v rozsahu dielu 22 o výmere 109 m^2, v rozsahu dielu 23 o výmere 13 m^2, v rozsahu dielu 25 o výmere 7 m^2, v rozsahu dielu 27 o výmere 1 m^2, a v rozsahu dielu 28 o výmere 51 m^2,
- časť pozemku parcely registra „E" evidovanom na mape určeného operátu s parc. č. 2743, a to v rozsahu dielu 30 o výmere 125 m^2, v rozsahu dielu 31 o výmere 68 m^2, v rozsahu dielu 32 o výmere 1 m^2, v rozsahu dielu 34 o výmere 8 m^2, v rozsahu dielu 36 o výmere 60 m^2, a v rozsahu dielu 37 o výmere 32 m^2,
- časť pozemku parcely registra „E" evidovanom na mape určeného operátu s parc. č. 2744, a to v rozsahu dielu 39 o výmere 72 m^2, v rozsahu dielu 40 o výmere 122 m^2, v rozsahu dielu 41 o výmere 8 m^2, v rozsahu dielu 42 o výmere 8 m^2, v rozsahu dielu 44 o výmere 57 m^2, a v rozsahu dielu 45 o výmere 58 m^2,
- časť pozemku parcely registra „C" evidovanom na katastrálnej mape určeného operátu s parc. č. 2745/14, a to v rozsahu dielu 47 o výmere 9 m^2,
- časť pozemku parcely registra „C" evidovanom na katastrálnej mape určeného operátu s parc. č. 2748/4, a to v rozsahu dielu 61 o výmere 116 m^2,
- časť pozemku parcely registra „C" evidovanom na katastrálnej mape určeného operátu s parc. č. 2745/15, a to v rozsahu dielu 48 o výmere 99 m^2,

- časť pozemku parcely registra „C“ evidovanom na katastrálnej mape určeného operátu s parc. č. 2748/5, a to v rozsahu dielu 62 o výmere 68 m^2,
- časť pozemku parcely registra „C“ evidovanom na katastrálnej mape určeného operátu s parc. č. 2745/16, a to v rozsahu dielu 49 o výmere 83 m^2, a v rozsahu dielu 50 o výmere 8 m^2,
- časť pozemku parcely registra „E“ evidovanom na mape určeného operátu s parc. č. 2748, a to v rozsahu dielu 53 o výmere 26 m^2, v rozsahu dielu 54 o výmere 71 m^2, v rozsahu dielu 55 o výmere 8 m^2, v rozsahu dielu 56 o výmere 8 m^2, v rozsahu dielu 58 o výmere 153 m^2, v rozsahu dielu 59 o výmere 59 m^2, v rozsahu dielu 60 o výmere 6 m^2,
- časť pozemku parcely registra „E“ evidovanom na mape určeného operátu s parc. č. 2751, a to v rozsahu dielu 66 o výmere 35 m^2, v rozsahu dielu 67 o výmere 9 m^2, v rozsahu dielu 68 o výmere 10 m^2, v rozsahu dielu 70 o výmere 327 m^2, v rozsahu dielu 71 o výmere 10 m^2, a v rozsahu dielu 72 o výmere 14 m^2,
- časť pozemku parcely registra „E“ evidovanom na mape určeného operátu s parc. č. 2753, a to v rozsahu dielu 74 o výmere 1 m^2, v rozsahu dielu 75 o výmere 16 m^2, v rozsahu dielu 77 o výmere 16 m^2, v rozsahu dielu 78 o výmere 527 m^2, v rozsahu dielu 79 o výmere 18 m^2, v rozsahu dielu 80 o výmere 15 m^2, a v rozsahu dielu 81 o výmere 66 m^2,
- časť pozemku parcely registra „E“ evidovanom na mape určeného operátu s parc. č. 2756/1, a to v rozsahu dielu 85 o výmere 9 m^2, v rozsahu dielu 87 o výmere 260 m^2, v rozsahu dielu 88 o výmere 16 m^2, v rozsahu dielu 89 o výmere 9 m^2, v rozsahu dielu 90 o výmere 9 m^2, a v rozsahu dielu 91 o výmere 1 m^2,
- časť pozemku parcely registra „E“ evidovanom na mape určeného operátu s parc. č. 2759, a to v rozsahu dielu 94 o výmere 10 m^2, v rozsahu dielu 96 o výmere 289 m^2, v rozsahu dielu 97 o výmere 8 m^2, v rozsahu dielu 98 o výmere 19 m^2, a v rozsahu dielu 99 o výmere 10 m^2,
- časť pozemku parcely registra „E“ evidovanom na mape určeného operátu s parc. č. 2762/1, a to v rozsahu dielu 102 o výmere 10 m^2, v rozsahu dielu 103 o výmere 316 m^2, v rozsahu dielu 104 o výmere 5 m^2, a v rozsahu dielu 105 o výmere 10 m^2,
- časť pozemku parcely registra „E“ evidovanom na mape určeného operátu s parc. č. 2762/2, a to v rozsahu dielu 108 o výmere 10 m^2, v rozsahu dielu 109 o výmere 312 m^2, a v rozsahu dielu 110 o výmere 11 m^2,
- časť pozemku parcely registra „E“ evidovanom na mape určeného operátu s parc. č. 2765, a to v rozsahu dielu 113 o výmere 9 m^2, v rozsahu dielu 114 o výmere 9 m^2, v rozsahu dielu 115 o výmere 272 m^2, a v rozsahu dielu 116 o výmere 11 m^2,
- časť pozemku parcely registra „E“ evidovanom na mape určeného operátu s parc. č. 2768/1, a to v rozsahu dielu 119 o výmere 24 m^2, v rozsahu dielu 120 o výmere 5 m^2, v rozsahu dielu 121 o výmere 36 m^2, v rozsahu dielu 122 o výmere 87 m^2, v rozsahu dielu 123 o výmere 4 m^2, a v rozsahu dielu 124 o výmere 5 m^2,
- časť pozemku parcely registra „E“ evidovanom na mape určeného operátu s parc. č. 2768/2, a to v rozsahu dielu 127 o výmere 38 m^2, v rozsahu dielu 128 o výmere 5 m^2, v rozsahu dielu 129 o výmere 60 m^2, v rozsahu dielu 130 o výmere 31 m^2, v rozsahu dielu 131 o výmere 4 m^2, a v rozsahu dielu 132 o výmere 8 m^2,
- časť pozemku parcely registra „E“ evidovanom na mape určeného operátu s parc. č. 2771, a to v rozsahu dielu 136 o výmere 161 m^2, v rozsahu dielu 137 o výmere 26 m^2, v rozsahu dielu 138 o výmere 85 m^2, a v rozsahu dielu 139 o výmere 9 m^2,
- časť pozemku parcely registra „E“ evidovanom na mape určeného operátu s parc. č. 2774, a to v rozsahu dielu 142 o výmere 110 m^2, v rozsahu dielu 143 o výmere 58 m^2, a v rozsahu dielu 144 o výmere 8 m^2,
- časť pozemku parcely registra „E“ evidovanom na mape určeného operátu s parc. č. 2776, a to v rozsahu dielu 147 o výmere 60 m^2, v rozsahu dielu 148 o výmere 75 m^2, a v rozsahu dielu 149 o výmere 10 m^2,

- časť pozemku parcely registra „E“ evidovanom na mape určeného operátu s parc. č. 2778/101, a to v rozsahu dielu 154 o výmere 12 m^2, v rozsahu dielu 155 o výmere 81 m^2, a v rozsahu dielu 156 o výmere 10 m^2,
- časť pozemku parcely registra „E“ evidovanom na mape určeného operátu s parc. č. 2779/100, a to v rozsahu dielu 161 o výmere 1 m^2, v rozsahu dielu 162 o výmere 44 m^2, a v rozsahu dielu 163 o výmere 9 m^2,
- časť pozemku parcely registra „E“ evidovanom na mape určeného operátu s parc. č. 2782/100, a to v rozsahu dielu 165 o výmere 3 m^2, a v rozsahu dielu 166 o výmere 3 m^2,

na základe čoho došlo k vzniku novovytvorených pozemkov parcely registra „C“, a to:

- novovytvorený pozemok s parc. č. 2745/11 o výmere 823 m2, druh pozemku: zastavaná plocha a nádvorie vytvorený z dielu 22, 23, 30, 31, 39, 40, 48, 49, 53, 54 a dielu 66, podľa geometrického plánu č. 63/2020,
- novovytvorený pozemok s parc. č. 2745/33 o výmere 35 m2, druh pozemku: zastavaná plocha a nádvorie vytvorený z dielu 32, 41, 50, 55, 67, a dielu 74, podľa geometrického plánu č. 63/2020,
- novovytvorený pozemok s parc. č. 2745/40 o výmere 51 m2, druh pozemku: zastavaná plocha a nádvorie vytvorený z dielu 6, 11 a dielu 12, podľa geometrického plánu č. 63/2020,
- novovytvorený pozemok s parc. č. 2745/41 o výmere 539 m2, druh pozemku: zastavaná plocha a nádvorie vytvorený z dielu 25, 34, 42, 47, 56, 68, 75, 85, 94, 102, 108, 113, 114, 119, 120, 127, 128, 136, 142, 147, 154 a dielu 161 podľa geometrického plánu č. 63/2020,
- novovytvorený pozemok s parc. č. 2748/1 o výmere 3.560 m2, druh pozemku: zastavaná plocha a nádvorie vytvorený z dielu 27, 28, 36, 37, 44, 45, 58, 59, 61, 62, 70, 77, 78, 87, 96, 103, 109, 115, 121, 122, 129, 130, 137, 138, 143, 148, 155, 162 a dielu 165 podľa geometrického plánu č. 63/2020,
- novovytvorený pozemok s parc. č. 2748/13 o výmere 63 m2, druh pozemku: zastavaná plocha a nádvorie vytvorený z dielu 7 a 13, podľa geometrického plánu č. 63/2020,
- novovytvorený pozemok s parc. č. 2749/21 o výmere 106 m2, druh pozemku: zastavaná plocha a nádvorie vytvorený z dielu 60, 71, 79, 80, 88, 89, 97, 98 a dielu 104, podľa geometrického plánu č. 63/2020,
- novovytvorený pozemok s parc. č. 2749/22 o výmere 202 m2, druh pozemku: zastavaná plocha a nádvorie vytvorený z dielu 72, 81, 90, 91, 99, 105, 110, 116, 123, 124, 131, 132, 139, 144, 149, 156, 163, a dielu 166, podľa geometrického plánu č. 63/2020,

podľa geometrického plánu č. 63/2020 vyhotoveného dňa 15.08.2020 spol. Niologik, s.r.o. so sídlom Miletičová 49, 821 09 Bratislava, IČO: 51 786 907,

za pozemky vo výlučnom vlastníctve Hlavného mesta Slovenskej republiky Bratislavy, nachádzajúcich **sa v areáli strednej školy na Strečnianskej ul.**, v katastrálnom území Petržalka, obec Bratislava-Petržalka, okres Bratislava V, zapísaných na liste vlastníctva č. 1748 vedenom Okresným úradom Bratislava, katastrálnym odborom, a to:

- pozemok parcely registra „C“, evidovanej na katastrálnej mape s parc. č. 1982/2 o výmere 4.249 m^2, druh pozemku: Zastavaná plocha a nádvorie,

za novovytvorené pozemky vo výlučnom vlastníctve Hlavného mesta Slovenskej republiky Bratislavy, nachádzajúcich **sa v areáli domova sociálnych služieb prof. Matulaya na ul. Ľuda Zúbka**, v katastrálnom území Dúbravka, obec Bratislava-Dúbravka, okres Bratislava IV, zapísaných na liste vlastníctva č. 847 vedenom Okresným úradom Bratislava, katastrálnym odborom, a to novovytvorené pozemky na základe geometrického plánu č. 81/2020, vyhotoveného spol. Niologik s.r.o., so sídlom Miletičova 49, 821 09 Bratislava:

- novovytvorený pozemok s parc. č. 2773/7 o výmere 195 m^2, druh pozemku: Zastavaná plocha a nádvorie, vzniknutý odčlenením od parcely registra „C" s parc. č. 2773,
- novovytvorený pozemok s parc. č. 2772/4 o výmere 405 m^2, druh pozemku: Zastavaná plocha a nádvorie, vzniknutý odčlenením od parcely registra „C" s parc. č. 2772,
- novovytvorený pozemok s parc. č. 2772/6 o výmere 12 m^2, druh pozemku: Zastavaná plocha a nádvorie, vzniknutý odčlenením od parcely registra „C" s parc. č. 2772,
- novovytvorený pozemok s parc. č. 2773/3 o výmere 21 m^2, druh pozemku: Zastavaná plocha a nádvorie, vzniknutý odčlenením od parcely registra „C" s parc. č. 2773,
- novovytvorený pozemok s parc. č. 2773/2 o výmere 185 m^2, druh pozemku: Zastavaná plocha a nádvorie, vzniknutý odčlenením od parcely registra „C" s parc. č. 2773,
- novovytvorený pozemok s parc. č. 2772/1 o výmere 641 m^2, druh pozemku: Zastavaná plocha a nádvorie, vzniknutý odčlenením od parcely registra „C" s parc. č. 2772,

za pozemky vo výlučnom vlastníctve Hlavného mesta Slovenskej republiky Bratislavy, nachádzajúcich **sa v areáli domova sociálnych služieb Kampino na Haanovej ul.**, v katastrálnom území Petržalka, obec Bratislava-Petržalka, okres Bratislava V, zapísaných na liste vlastníctva č. 1748 vedenom Okresným úradom Bratislava, katastrálnym odborom, a to:

- pozemok parcely registra „C", evidovanej na katastrálnej mape s parc. č. 330 o výmere 843 m^2, druh pozemku: Zastavaná plocha a nádvorie,
- pozemok parcely registra „C", evidovanej na katastrálnej mape s parc. č. 332 o výmere 776 m^2, druh pozemku: Zastavaná plocha a nádvorie,

a novovytvorený pozemok na základe geometrického plánu č. 80/2020, vyhotoveného spol. Niologik s.r.o., so sídlom Miletičova 49, 821 09 Bratislava, a to:

- novovytvorený pozemok s parc. č. 331/1, o výmere 3.429 m^2, druh pozemku: Zastavaná plocha a nádvorie, vzniknutý odčlenením od parcely registra „C" s parc. č. 331,
- novovytvorený pozemok s parc. č. 331/2, o výmere 685 m^2, druh pozemku: Zastavaná plocha a nádvorie, vzniknutý odčlenením od parcely registra „C" s parc. č. 331, a parc. č. 333
- pozemok parcely registra „C", evidovanej na katastrálnej mape s parc. č. 333 o zostatkovej výmere 3.066 m^2, druh pozemku: Zastavaná plocha a nádvorie,

za pozemky vo výlučnom vlastníctve Hlavného mesta Slovenskej republiky Bratislavy, nachádzajúcich **sa v areáli stavby vo vlastníctve Bratislavského samosprávneho kraja na Znievskej ul.**, v katastrálnom území Petržalka, obec Bratislava-Petržalka, okres Bratislava V, zapísaných na liste vlastníctva č. 1748 vedenom Okresným úradom Bratislava, katastrálnym odborom, a to:

- pozemok parcely registra „C", evidovanej na katastrálnej mape s parc. č. 1934 o výmere 3.380 m2, druh pozemku: Zastavaná plocha a nádvorie,
- pozemok parcely registra „C", evidovanej na katastrálnej mape s parc. č. 1933 o výmere 3.192 m^2, druh pozemku: Zastavaná plocha a nádvorie,

tak, že **titulom zámeny pozemkov**

Bratislavský samosprávny kraj nadobúda do výlučného vlastníctva o veľkosti podielu 1/1 k celku pozemky a stavby

- časť pozemku parcely registra „E" evidovanom na mape určeného operátu s parc. č. 17547, a to v rozsahu dielu 2, o výmere 460 m^2,
- časť pozemku parcely registra „E" evidovanom na mape určeného operátu s parc. č. 17550, a to v rozsahu dielu 10 o výmere 226 m^2, dielu 12 o výmere 20 m^2 a dielu 13 o výmere 747 m^2,
- časť pozemku parcely registra „E" evidovanom na mape určeného operátu s parc. č. 17551, a to v rozsahu dielu 14 o výmere 296 m^2, dielu 16 o výmere 26 m^2 a dielu 17 o výmere 1062 m^2,
- časť pozemku parcely registra „E" evidovanom na mape určeného operátu s parc. č. 17552, a to v rozsahu dielu 18 o výmere 132 m^2, dielu 19 o výmere 193 m^2, dielu 20 o výmere 225 m^2, dielu 22 o výmere 19 m^2 a dielu 23 o výmere 584 m^2,
- časť pozemku parcely registra „E" evidovanom na mape určeného operátu s parc. č. 17554, a to v rozsahu dielu 31 o výmere 292 m^2, dielu 32 o výmere 75 m^2, dielu 34 o výmere 402 m^2, dielu 35 o výmere 198 m^2, dielu 36 o výmere 163 m^2 a dielu 37 o výmere 100 m^2,
- časť pozemku parcely registra „E" evidovanom na mape určeného operátu s parc. č. 17555, a to v rozsahu dielu 38 o výmere 157 m^2, dielu 39 o výmere 284 m^2, dielu 41 o výmere 188 m^2, dielu 42 o výmere 142 m^2, dielu 43 o výmere 132 m^2 a dielu 44 o výmere 94 m^2,
- časť pozemku parcely registra „E" evidovanom na mape určeného operátu s parc. č. 17557, a to v rozsahu dielu 46 o výmere 1804 m^2, a dielu 47 o výmere 270 m^2,
- časť pozemku parcely registra „E" evidovanom na mape určeného operátu s parc. č. 17558, a to v rozsahu dielu 48 o výmere 5 m^2,

na základe čoho došlo k vzniku novovytvorených pozemkov parcely registra „C", a to:

- novovytvorený pozemok s parc. č. 17557/28 o výmere 2.863 m^2, druh pozemku: zastavaná plocha a nádvorie, podľa GP 74/2020 z dielov 3, 6, 10, 14, 18, 19, 20, 24, 31, 32, 38, 39,
- novovytvorený pozemok s parc. č. 17557/51 o výmere 1.809 m^2, druh pozemku: zastavaná plocha a nádvorie, podľa GP 74/2020 z dielov 46, 48,
- novovytvorený pozemok s parc. č. 17557/52 o výmere 270 m^2, druh pozemku: zastavaná plocha a nádvorie, podľa GP 74/2020 z dielov 47,
- novovytvorený pozemok s parc. č. 17557/59 o výmere 590 m^2, druh pozemku: zastavaná plocha a nádvorie, podľa GP 74/2020 z dielov 34, 41,
- novovytvorený pozemok s parc. č. 17557/60 o výmere 4.630 m^2, druh pozemku: zastavaná plocha a nádvorie, podľa GP 74/2020 z dielov 2, 5, 8, 9, 12, 13, 16, 17, 22, 23, 26, 27, 28, 29, 35, 36, 42, 43,
- novovytvorený pozemok s parc. č. 17557/61 o výmere 216 m^2, druh pozemku: ostatná plocha a nádvorie, podľa GP 74/2020 z dielov 30, 37, 44,

podľa geometrického plánu č. 74/2020 vyhotoveného dňa 15.08.2020 spol. Niologik, s.r.o. so sídlom Miletičová 49, 821 09 Bratislava, IČO: 51 786 907,

v katastrálnom území Rača, obec Bratislava-Rača, okres Bratislava III, zapísaných na liste vlastníctva č. 400, vedenom Okresným úradom Bratislava, katastrálnym odborom, a to:

- pozemok parcely registra „C“, evidovanej na katastrálnej mape s parc. č. 1507/6 o výmere 554 m^2, druh pozemku: Záhrada,
- pozemok parcely registra „C“, evidovanej na katastrálnej mape s parc. č. 1533/3 o výmere 4 m^2, druh pozemku: Ostatné plochy,

v katastrálnom území Rača, obec Bratislava-Rača, okres Bratislava III, zapísaných na liste vlastníctva č. 1248, vedenom Okresným úradom Bratislava, katastrálnym odborom, a to:

- pozemok parcely registra „C“, evidovanej na katastrálnej mape s parc. č. 2850/45 o výmere 692 m^2, druh pozemku: Zastavaná plocha a nádvorie,
- pozemok parcely registra „C“, evidovanej na katastrálnej mape s parc. č. 2850/46 o výmere 541 m^2, druh pozemku: Zastavaná plocha a nádvorie,
- pozemok parcely registra „C“, evidovanej na katastrálnej mape s parc. č. 2850/47 o výmere 72 m^2, druh pozemku: Zastavaná plocha a nádvorie,
- pozemok parcely registra „C“, evidovanej na katastrálnej mape s parc. č. 2850/51 o výmere 3 m^2, druh pozemku: Zastavaná plocha a nádvorie,
- pozemok parcely registra „C“, evidovanej na katastrálnej mape s parc. č. 2850/53 o výmere 22 m^2, druh pozemku: Zastavaná plocha a nádvorie,

a novovytvorené pozemky na základe geometrického plánu č. 73/2020, vyhotoveného dňa 15.08.2020 spol. Niologik s.r.o., so sídlom Miletičova 49, 821 09 Bratislava, a to:

- pozemok s parc. č. 422/5 o novej výmere 2.637 m^2, druh pozemku: ostatné plochy,
- novovytvorený pozemok s parc. č. 422/38, o výmere 523 m^2, druh pozemku: ostatné plochy, vzniknutý odčlenením od parc. 422/5,
- novovytvorený pozemok s parc. č. 422/23, o výmere 2 m^2, druh pozemku: ostatné plochy, vzniknutý odčlenením od parc. 422/11,
- novovytvorený pozemok s parc. č. 422/29, o výmere 110 m^2, druh pozemku: ostatné plochy, vzniknutý odčlenením od parc. 422/11,
- novovytvorený pozemok s parc. č. 422/30, o výmere 16 m^2, druh pozemku: ostatné plochy, vzniknutý odčlenením od parc. 422/13,
- novovytvorený pozemok s parc. č. 422/33, o výmere 22 m^2, druh pozemku: ostatné plochy, vzniknutý odčlenením od parc. 422/13,
- novovytvorený pozemok s parc. č. 422/15, o výmere 331 m^2, druh pozemku: zastavané plochy a nádvoria, vzniknutý odčlenením od parc. 422/15,
- novovytvorený pozemok s parc. č. 422/1, o výmere 1.362 m^2, druh pozemku: zastavané plochy a nádvoria, vzniknutý odčlenením od parc. 422/1,
- novovytvorený pozemok s parc. č. 422/28, o výmere 102 m^2, druh pozemku: zastavané plochy a nádvoria, vzniknutý odčlenením od parc. 422/1,
- novovytvorený pozemok s parc. č. 422/27, o výmere 11 m^2, druh pozemku: ostatné plochy, vzniknutý odčlenením od parc. 422/5,
- novovytvorený pozemok s parc. č. 422/34, o výmere 129 m^2, druh pozemku: ostatné plochy, vzniknutý odčlenením od parc. 422/5,
- novovytvorený pozemok s parc. č. 2850/57, o výmere 315 m^2, druh pozemku: ostatné plochy, vzniknutý odčlenením od parc. 2850/44,
- novovytvorený pozemok s parc. č. 2850/58, o výmere 101 m^2, druh pozemku: ostatné plochy, vzniknutý odčlenením od parc. 2850/50,

v katastrálnom území Petržalka, obec Bratislava-Petržalka, okres Bratislava V, zapísaných na liste vlastníctva č. 2644 vedenom Okresným úradom Bratislava, katastrálnym odborom, a to:

- stavba so súp. č. 1713, postavená na pozemku s parc. č. 5183/6
- studňa vŕtaná, nezapísaná v katastri nehnuteľností
- prípojka elektriny, nezapísaná v katastri nehnuteľností

- prípojka vody zo studne, nezapísaná v katastri nehnuteľností
- žumpa, nezapísaná v katastri nehnuteľností
- prípojka kanalizácie do žumpy, nezapísaná v katastri nehnuteľností
- pozemok parcely registra „C", evidovanej na katastrálnej mape s parc. č. 5184/2 o výmere 400 m^2, druh pozemku: Zastavaná plocha a nádvorie,

zapísaných na liste vlastníctva č. 1748 vedenom Okresným úradom Bratislava, katastrálnym odborom, a to:

- pozemok parcely registra „C", evidovanej na katastrálnej mape s parc. č. 5183/2 o výmere 243 m^2, druh pozemku: Zastavaná plocha a nádvorie,

za novovytvorené pozemky vo výlučnom vlastníctve Hlavného mesta Slovenskej republiky Bratislavy, nachádzajúcich **sa v areáli Divadla Arény v Bratislave**, v katastrálnom území Petržalka, obec Bratislava-Petržalka, okres Bratislava V, zapísaných na liste vlastníctva č. 2644, 4833 a 1748 vedenom Okresným úradom Bratislava, katastrálnym odborom, a to:

- časť pozemku parcely registra „C" evidovanom na katastrálnej mape parc. č. 5187/1, a to v rozsahu dielu 6 o výmere 2659 m^2,
- časť pozemku parcely registra „C" evidovanom na katastrálnej mape parc. č. 5151, a to v rozsahu dielu 3, o výmere 223 m^2,
- časť pozemku parcely registra „C" evidovanom na katastrálnej mape parc. č. 5188, a to v rozsahu dielu 14 o výmere 12 m^2, v rozsahu dielu 7 o výmere 7 m^2,
- časť pozemku parcely registra „C" evidovanom na katastrálnej mape parc. č. 5192/3, a to v rozsahu dielu 9, o výmere 12 m^2, a v rozsahu dielu 15 o výmere 43 m^2,
- časť pozemku parcely registra „C" evidovanom na katastrálnej mape parc. č. 5192/4, a to v rozsahu dielu 16, o výmere 96 m^2,
- časť pozemku parcely registra „C" evidovanom na katastrálnej mape parc. č. 5190, a to v rozsahu dielu 8, o výmere 1 m^2,
- časť pozemku parcely registra „E" evidovanom na mape určeného operátu s parc. č. 6038, a to v rozsahu dielu 10 o výmere 197 m^2,
- pozemok parcely registra „E" evidovanom na mape určeného operátu s parc. č. 6038, a to v zostávajúcej výmere 11 m^2, v rozsahu pozemku parcely registra „C", evidovanom na katastrálnej mape s parc. č. 5184/1,

podľa geometrického plánu č. 64/2020 vyhotoveného dňa 15.08.2020 spol. Niologik, s.r.o. so sídlom Miletičová 49, 821 09 Bratislava, IČO: 51 786 907,

v katastrálnom území Petržalka, obec Bratislava-Petržalka, okres Bratislava V, zapísaných na liste vlastníctva č. 1748 vedenom Okresným úradom Bratislava, katastrálnym odborom, a to:

- pozemok parcely registra „C", evidovanej na katastrálnej mape s parc. č. 797 o výmere 842 m^2, druh pozemku: Zastavaná plocha a nádvorie,

v katastrálnom území Ružinov, obec Bratislava-Ružinov, okres Bratislava II, zapísaných na liste vlastníctva č. 7868 vedenom Okresným úradom Bratislava, katastrálnym odborom, a to novovytvorené pozemky na základe geometrického plánu č. 70/2020, vyhotoveného spol. Niologik s.r.o., so sídlom Miletičova 49, 821 09 Bratislava:

- novovytvorený pozemok s parc. č. 15288/65, o výmere 1.278 m^2, druh pozemku: Zastavaná plocha a nádvorie, vzniknutý odčlenením od parcely registra „E" s parc. č. 22192/905,

- novovytvorený pozemok s parc. č. 15643/2, o výmere 529 m^2, druh pozemku: Zastavaná plocha a nádvorie, vzniknutý odčlenením od parcely registra „E" s parc. č. 22192/905
- novovytvorený pozemok s parc. č. 15643/4, o výmere 253 m^2, druh pozemku: Zastavaná plocha a nádvorie, vzniknutý odčlenením od parcely registra „E" s parc. č. 22192/905

v katastrálnom území Petržalka, obec Bratislava-Petržalka, okres Bratislava V, zapísaných na liste vlastníctva č. 1748 vedenom Okresným úradom Bratislava, katastrálnym odborom, a to:

- pozemok parcely registra „C", evidovanej na katastrálnej mape s parc. č. 5068/2 o výmere 322 m^2, druh pozemku: Zastavaná plocha a nádvorie,
- pozemok parcely registra „C", evidovanej na katastrálnej mape s parc. č. 5068/1 o výmere 4.952 m^2, druh pozemku: Zastavaná plocha a nádvorie,

v katastrálnom území Staré mesto, obec Bratislava-Staré Mesto, okres Bratislava I, zapísaných na liste vlastníctva č. 8925 vedenom Okresným úradom Bratislava, katastrálnym odborom, a to:

- časť pozemku parcely registra „E" evidovanom na mape určeného operátu s parc. č. 8009, a to v rozsahu dielu 4 o výmere 95 m^2 a dielu 5 o výmere 27 m^2,
- časť pozemku parcely registra „E" evidovanom na mape určeného operátu s parc. č. 8001, a to v rozsahu dielu 1 o výmere 133 m^2, v rozsahu dielu 2 o výmere 155 m^2 a dielu 3 o výmere 313 m^2,
- časť pozemku parcely registra „E" evidovanom na mape určeného operátu s parc. č. 21740/1, a to v rozsahu dielu 10 o výmere 202 m^2,
- časť pozemku parcely registra „E" evidovanom na mape určeného operátu s parc. č. 8024, a to v rozsahu dielu 6 o výmere 15 m^2, v rozsahu dielu 8 o výmere 62 m^2 a dielu 9 o výmere 12 m^2,

na základe čoho došlo k vzniku novovytvorených pozemkov parcely registra „C", a to:

- novovytvorený pozemok s parc. č. 7999/25 o výmere 15 m2, druh pozemku: zastavaná plocha a nádvorie, z dielov 6,
- novovytvorený pozemok s parc. č. 7999/27 o výmere 62 m2, druh pozemku: zastavaná plocha a nádvorie, z dielov 8,
- novovytvorený pozemok s parc. č. 7999/28 o výmere 12 m2, druh pozemku: zastavaná plocha a nádvorie, z dielov 9,
- novovytvorený pozemok s parc. č. 7999/29 o výmere 335 m2, druh pozemku: zastavaná plocha a nádvorie, z dielov 1, 10,
- novovytvorený pozemok s parc. č. 7999/31 o výmere 155 m2, druh pozemku: zastavaná plocha a nádvorie, z dielov 2,
- novovytvorený pozemok s parc. č. 7999/33 o výmere 408 m2, druh pozemku: zastavaná plocha a nádvorie, z dielov 3, 4,
- novovytvorený pozemok s parc. č. 7999/34 o výmere 27 m2, druh pozemku: zastavaná plocha a nádvorie, z dielov 5

podľa geometrického plánu č. 69/2020 vyhotoveného dňa 15.08.2020 spol. Niologik, s.r.o. so sídlom Miletičová 49, 821 09 Bratislava, IČO: 51 786 907,

v katastrálnom území Petržalka, obec Bratislava-Petržalka, okres Bratislava V, zapísaných na liste vlastníctva č. 1748 vedenom Okresným úradom Bratislava, katastrálnym odborom, a to:

- pozemok parcely registra „C", evidovanej na katastrálnej mape s parc. č. 350 o výmere 3.326 m^2, druh pozemku: Zastavaná plocha a nádvorie,

v katastrálnom území Petržalka, obec Bratislava-Petržalka, okres Bratislava V, zapísaných na liste vlastníctva č. 1748 a 2159 vedenom Okresným úradom Bratislava, katastrálnym odborom, a to novovytvorené pozemky na základe geometrického plánu č. 79/2020 zo dňa 15.08.2020, vyhotoveného spol. Niologik s.r.o., so sídlom Miletičova 49, 821 09 Bratislava:

- novovytvorený pozemok s parc. č. 3540/1 o výmere 2.295 m^2, druh pozemku: Zastavaná plocha a nádvorie, ,
- novovytvorený pozemok s parc. č. 3540/3 o výmere 176 m^2, druh pozemku: Zastavaná plocha a nádvorie,
- novovytvorený pozemok s parc. č. 3541/3 o výmere 104 m^2, druh pozemku: Zastavaná plocha a nádvorie,
- novovytvorený pozemok s parc. č. 3539/2 o výmere 1.006 m^2, druh pozemku: Zastavaná plocha a nádvorie,

ktoré vznikli odčlenením od parcely registra „C" s parc. č. 3539, 3541 zapísané na LV č. 1748, a od parcely registra „C" s parc. č. 3540, 3542 a 3543, zapísané na LV č. 2159,

v katastrálnom území Petržalka, obec Bratislava-Petržalka, okres Bratislava V, zapísaných na liste vlastníctva č. 1748 vedenom Okresným úradom Bratislava, katastrálnym odborom, a to:

- pozemok parcely registra „C", evidovanej na katastrálnej mape s parc. č. 955 o výmere 3.311 m^2, druh pozemku: Zastavaná plocha a nádvorie,

v katastrálnom území Dúbravka, obec Bratislava-Dúbravka, okres Bratislava IV, zapísaných na liste vlastníctva č. 5920 a 847 vedenom Okresným úradom Bratislava, katastrálnym odborom, a to:

- časť pozemku parcely registra „E" evidovanom na mape určeného operátu s parc. č. 2735, a to v rozsahu dielu 6 o výmere 16 m^2, a v rozsahu dielu 7 o výmere 6 m^2,
- časť pozemku parcely registra „E" evidovanom na mape určeného operátu s parc. č. 2736, a to v rozsahu dielu 11 o výmere 9 m^2, v rozsahu dielu 12 o výmere 26 m^2, a v rozsahu dielu 13 o výmere 57 m^2,
- časť pozemku parcely registra „E" evidovanom na mape určeného operátu s parc. č. 2740, a to v rozsahu dielu 22 o výmere 109 m^2, v rozsahu dielu 23 o výmere 13 m^2, v rozsahu dielu 25 o výmere 7 m^2, v rozsahu dielu 27 o výmere 1 m^2, a v rozsahu dielu 28 o výmere 51 m^2,
- časť pozemku parcely registra „E" evidovanom na mape určeného operátu s parc. č. 2743, a to v rozsahu dielu 30 o výmere 125 m^2, v rozsahu dielu 31 o výmere 68 m^2, v rozsahu dielu 32 o výmere 1 m^2, v rozsahu dielu 34 o výmere 8 m^2, v rozsahu dielu 36 o výmere 60 m^2, a v rozsahu dielu 37 o výmere 32 m^2,
- časť pozemku parcely registra „E" evidovanom na mape určeného operátu s parc. č. 2744, a to v rozsahu dielu 39 o výmere 72 m^2, v rozsahu dielu 40 o výmere 122 m^2, v rozsahu dielu 41 o výmere 8 m^2, v rozsahu dielu 42 o výmere 8 m^2, v rozsahu dielu 44 o výmere 57 m^2, a v rozsahu dielu 45 o výmere 58 m^2,
- časť pozemku parcely registra „C" evidovanom na katastrálnej mape určeného operátu s parc. č. 2745/14, a to v rozsahu dielu 47 o výmere 9 m^2,
- časť pozemku parcely registra „C" evidovanom na katastrálnej mape určeného operátu s parc. č. 2748/4, a to v rozsahu dielu 61 o výmere 116 m^2,
- časť pozemku parcely registra „C" evidovanom na katastrálnej mape určeného operátu s parc. č. 2745/15, a to v rozsahu dielu 48 o výmere 99 m^2,

- časť pozemku parcely registra „C“ evidovanom na katastrálnej mape určeného operátu s parc. č. 2748/5, a to v rozsahu dielu 62 o výmere 68 m^2,
- časť pozemku parcely registra „C“ evidovanom na katastrálnej mape určeného operátu s parc. č. 2745/16, a to v rozsahu dielu 49 o výmere 83 m^2, a v rozsahu dielu 50 o výmere 8 m^2,
- časť pozemku parcely registra „E“ evidovanom na mape určeného operátu s parc. č. 2748, a to v rozsahu dielu 53 o výmere 26 m^2, v rozsahu dielu 54 o výmere 71 m^2, v rozsahu dielu 55 o výmere 8 m^2, v rozsahu dielu 56 o výmere 8 m^2, v rozsahu dielu 58 o výmere 153 m^2, v rozsahu dielu 59 o výmere 59 m^2, v rozsahu dielu 60 o výmere 6 m^2,
- časť pozemku parcely registra „E“ evidovanom na mape určeného operátu s parc. č. 2751, a to v rozsahu dielu 66 o výmere 35 m^2, v rozsahu dielu 67 o výmere 9 m^2, v rozsahu dielu 68 o výmere 10 m^2, v rozsahu dielu 70 o výmere 327 m^2, v rozsahu dielu 71 o výmere 10 m^2, a v rozsahu dielu 72 o výmere 14 m^2,
- časť pozemku parcely registra „E“ evidovanom na mape určeného operátu s parc. č. 2753, a to v rozsahu dielu 74 o výmere 1 m^2, v rozsahu dielu 75 o výmere 16 m^2, v rozsahu dielu 77 o výmere 16 m^2, v rozsahu dielu 78 o výmere 527 m^2, v rozsahu dielu 79 o výmere 18 m^2, v rozsahu dielu 80 o výmere 15 m^2, a v rozsahu dielu 81 o výmere 66 m^2,
- časť pozemku parcely registra „E“ evidovanom na mape určeného operátu s parc. č. 2756/1, a to v rozsahu dielu 85 o výmere 9 m^2, v rozsahu dielu 87 o výmere 260 m^2, v rozsahu dielu 88 o výmere 16 m^2, v rozsahu dielu 89 o výmere 9 m^2, v rozsahu dielu 90 o výmere 9 m^2, a v rozsahu dielu 91 o výmere 1 m^2,
- časť pozemku parcely registra „E“ evidovanom na mape určeného operátu s parc. č. 2759, a to v rozsahu dielu 94 o výmere 10 m^2, v rozsahu dielu 96 o výmere 289 m^2, v rozsahu dielu 97 o výmere 8 m^2, v rozsahu dielu 98 o výmere 19 m^2, a v rozsahu dielu 99 o výmere 10 m^2,
- časť pozemku parcely registra „E“ evidovanom na mape určeného operátu s parc. č. 2762/1, a to v rozsahu dielu 102 o výmere 10 m^2, v rozsahu dielu 103 o výmere 316 m^2, v rozsahu dielu 104 o výmere 5 m^2, a v rozsahu dielu 105 o výmere 10 m^2,
- časť pozemku parcely registra „E“ evidovanom na mape určeného operátu s parc. č. 2762/2, a to v rozsahu dielu 108 o výmere 10 m^2, v rozsahu dielu 109 o výmere 312 m^2, a v rozsahu dielu 110 o výmere 11 m^2,
- časť pozemku parcely registra „E“ evidovanom na mape určeného operátu s parc. č. 2765, a to v rozsahu dielu 113 o výmere 9 m^2, v rozsahu dielu 114 o výmere 9 m^2, v rozsahu dielu 115 o výmere 272 m^2, a v rozsahu dielu 116 o výmere 11 m^2,
- časť pozemku parcely registra „E“ evidovanom na mape určeného operátu s parc. č. 2768/1, a to v rozsahu dielu 119 o výmere 24 m^2, v rozsahu dielu 120 o výmere 5 m^2, v rozsahu dielu 121 o výmere 36 m^2, v rozsahu dielu 122 o výmere 87 m^2, v rozsahu dielu 123 o výmere 4 m^2, a v rozsahu dielu 124 o výmere 5 m^2,
- časť pozemku parcely registra „E“ evidovanom na mape určeného operátu s parc. č. 2768/2, a to v rozsahu dielu 127 o výmere 38 m^2, v rozsahu dielu 128 o výmere 5 m^2, v rozsahu dielu 129 o výmere 60 m^2, v rozsahu dielu 130 o výmere 31 m^2, v rozsahu dielu 131 o výmere 4 m^2, a v rozsahu dielu 132 o výmere 8 m^2,
- časť pozemku parcely registra „E“ evidovanom na mape určeného operátu s parc. č. 2771, a to v rozsahu dielu 136 o výmere 161 m^2, v rozsahu dielu 137 o výmere 26 m^2, v rozsahu dielu 138 o výmere 85 m^2, a v rozsahu dielu 139 o výmere 9 m^2,
- časť pozemku parcely registra „E“ evidovanom na mape určeného operátu s parc. č. 2774, a to v rozsahu dielu 142 o výmere 110 m^2, v rozsahu dielu 143 o výmere 58 m^2, a v rozsahu dielu 144 o výmere 8 m^2,
- časť pozemku parcely registra „E“ evidovanom na mape určeného operátu s parc. č. 2776, a to v rozsahu dielu 147 o výmere 60 m^2, v rozsahu dielu 148 o výmere 75 m^2, a v rozsahu dielu 149 o výmere 10 m^2,

- časť pozemku parcely registra „E“ evidovanom na mape určeného operátu s parc. č. 2778/101, a to v rozsahu dielu 154 o výmere 12 m^2, v rozsahu dielu 155 o výmere 81 m^2, a v rozsahu dielu 156 o výmere 10 m^2,
- časť pozemku parcely registra „E“ evidovanom na mape určeného operátu s parc. č. 2779/100, a to v rozsahu dielu 161 o výmere 1 m^2, v rozsahu dielu 162 o výmere 44 m^2, a v rozsahu dielu 163 o výmere 9 m^2,
- časť pozemku parcely registra „E“ evidovanom na mape určeného operátu s parc. č. 2782/100, a to v rozsahu dielu 165 o výmere 3 m^2, a v rozsahu dielu 166 o výmere 3 m^2,

na základe čoho došlo k vzniku novovytvorených pozemkov parcely registra „C“, a to:

- novovytvorený pozemok s parc. č. 2745/11 o výmere 823 m2, druh pozemku: zastavaná plocha a nádvorie vytvorený z dielu 22, 23, 30, 31, 39, 40, 48, 49, 53, 54 a dielu 66, podľa geometrického plánu č. 63/2020,
- novovytvorený pozemok s parc. č. 2745/33 o výmere 35 m2, druh pozemku: zastavaná plocha a nádvorie vytvorený z dielu 32, 41, 50, 55, 67, a dielu 74, podľa geometrického plánu č. 63/2020,
- novovytvorený pozemok s parc. č. 2745/40 o výmere 51 m2, druh pozemku: zastavaná plocha a nádvorie vytvorený z dielu 6, 11 a dielu 12, podľa geometrického plánu č. 63/2020,
- novovytvorený pozemok s parc. č. 2745/41 o výmere 539 m2, druh pozemku: zastavaná plocha a nádvorie vytvorený z dielu 25, 34, 42, 47, 56, 68, 75, 85, 94, 102, 108, 113, 114, 119, 120, 127, 128, 136, 142, 147, 154 a dielu 161 podľa geometrického plánu č. 63/2020,
- novovytvorený pozemok s parc. č. 2748/1 o výmere 3.560 m2, druh pozemku: zastavaná plocha a nádvorie vytvorený z dielu 27, 28, 36, 37, 44, 45, 58, 59, 61, 62, 70, 77, 78, 87, 96, 103, 109, 115, 121, 122, 129, 130, 137, 138, 143, 148, 155, 162 a dielu 165 podľa geometrického plánu č. 63/2020,
- novovytvorený pozemok s parc. č. 2748/13 o výmere 63 m2, druh pozemku: zastavaná plocha a nádvorie vytvorený z dielu 7 a 13, podľa geometrického plánu č. 63/2020,
- novovytvorený pozemok s parc. č. 2749/21 o výmere 106 m2, druh pozemku: zastavaná plocha a nádvorie vytvorený z dielu 60, 71, 79, 80, 88, 89, 97, 98 a dielu 104, podľa geometrického plánu č. 63/2020,
- novovytvorený pozemok s parc. č. 2749/22 o výmere 202 m2, druh pozemku: zastavaná plocha a nádvorie vytvorený z dielu 72, 81, 90, 91, 99, 105, 110, 116, 123, 124, 131, 132, 139, 144, 149, 156, 163, a dielu 166, podľa geometrického plánu č. 63/2020,

podľa geometrického plánu č. 63/2020 vyhotoveného dňa 15.08.2020 spol. Niologik, s.r.o. so sídlom Miletičová 49, 821 09 Bratislava, IČO: 51 786 907,

v katastrálnom území Petržalka, obec Bratislava-Petržalka, okres Bratislava V, zapísaných na liste vlastníctva č. 1748 vedenom Okresným úradom Bratislava, katastrálnym odborom, a to:

- pozemok parcely registra „C“, evidovanej na katastrálnej mape s parc. č. 1982/2 o výmere 4.249 m^2, druh pozemku: Zastavaná plocha a nádvorie,

v katastrálnom území Dúbravka, obec Bratislava-Dúbravka, okres Bratislava IV, zapísaných na liste vlastníctva č. 847 vedenom Okresným úradom Bratislava, katastrálnym odborom, a to

novovytvorené pozemky na základe geometrického plánu č. 81/2020, vyhotoveného spol. Niologik s.r.o., so sídlom Miletičova 49, 821 09 Bratislava:

- novovytvorený pozemok s parc. č. 2773/7 o výmere 195 m^2, druh pozemku: Zastavaná plocha a nádvorie, vzniknutý odčlenením od parcely registra „C" s parc. č. 2773,
- novovytvorený pozemok s parc. č. 2772/4 o výmere 405 m^2, druh pozemku: Zastavaná plocha a nádvorie, vzniknutý odčlenením od parcely registra „C" s parc. č. 2772,
- novovytvorený pozemok s parc. č. 2772/6 o výmere 12 m^2, druh pozemku: Zastavaná plocha a nádvorie, vzniknutý odčlenením od parcely registra „C" s parc. č. 2772,
- novovytvorený pozemok s parc. č. 2773/3 o výmere 21 m^2, druh pozemku: Zastavaná plocha a nádvorie, vzniknutý odčlenením od parcely registra „C" s parc. č. 2773,
- novovytvorený pozemok s parc. č. 2773/2 o výmere 185 m^2, druh pozemku: Zastavaná plocha a nádvorie, vzniknutý odčlenením od parcely registra „C" s parc. č. 2773,
- novovytvorený pozemok s parc. č. 2772/1 o výmere 641 m^2, druh pozemku: Zastavaná plocha a nádvorie, vzniknutý odčlenením od parcely registra „C" s parc. č. 2772,

v katastrálnom území Petržalka, obec Bratislava-Petržalka, okres Bratislava V, zapísaných na liste vlastníctva č. 1748 vedenom Okresným úradom Bratislava, katastrálnym odborom, a to:

- pozemok parcely registra „C", evidovanej na katastrálnej mape s parc. č. 330 o výmere 843 m^2, druh pozemku: Zastavaná plocha a nádvorie,
- pozemok parcely registra „C", evidovanej na katastrálnej mape s parc. č. 332 o výmere 776 m^2, druh pozemku: Zastavaná plocha a nádvorie,

a novovytvorený pozemok na základe geometrického plánu č. 80/2020, vyhotovenom spol. Niologik s.r.o., so sídlom Miletičova 49, 821 09 Bratislava, a to:

- novovytvorený pozemok s parc. č. 331/1, o výmere 3.429 m^2, druh pozemku: Zastavaná plocha a nádvorie, vzniknutý odčlenením od parcely registra „C" s parc. č. 331,
- novovytvorený pozemok s parc. č. 331/2, o výmere 685 m^2, druh pozemku: Zastavaná plocha a nádvorie, vzniknutý odčlenením od parcely registra „C" s parc. č. 331, a parc. č. 333
- pozemok parcely registra „C", evidovanej na katastrálnej mape s parc. č. 333 o zostatkovej výmere 3.066 m^2, druh pozemku: Zastavaná plocha a nádvorie,

v katastrálnom území Petržalka, obec Bratislava-Petržalka, okres Bratislava V, zapísaných na liste vlastníctva č. 1748 vedenom Okresným úradom Bratislava, katastrálnym odborom, a to:

- pozemok parcely registra „C", evidovanej na katastrálnej mape s parc. č. 1934 o výmere 3.380 m2, druh pozemku: Zastavaná plocha a nádvorie,
- pozemok parcely registra „C", evidovanej na katastrálnej mape s parc. č. 1933 o výmere 3.192 m^2, druh pozemku: Zastavaná plocha a nádvorie,

a **Hlavné mesto Slovenskej republiky Bratislava** do výlučného vlastníctva o veľkosti podielu 1/1 k celku pozemky a stavby:

v katastrálnom území Záhorská Bystrica, obec Bratislava-Záhorská Bystrica, okres Bratislava IV, zapísaných na liste vlastníctva č. 4526, vedenom Okresným úradom Bratislava, katastrálnym odborom, a to:

- pozemok parcely registra „C", evidovanej na katastrálnej mape s parc. č. 3251 o výmere 1.781 m^2, druh pozemku: Zastavaná plocha a nádvorie,
- pozemok parcely registra „C", evidovanej na katastrálnej mape s parc. č. 3252 o výmere 321 m^2, druh pozemku: Zastavaná plocha a nádvorie,

- pozemok parcely registra „C", evidovanej na katastrálnej mape s parc. č. 3253/10 o výmere 1.083 m^2, druh pozemku: Zastavaná plocha a nádvorie,
- pozemok parcely registra „C", evidovanej na katastrálnej mape s parc. č. 3253/11 o výmere 951 m^2, druh pozemku: Zastavaná plocha a nádvorie,
- pozemok parcely registra „C", evidovanej na katastrálnej mape s parc. č. 3253/12 o výmere 2.442 m^2, druh pozemku: Zastavaná plocha a nádvorie,
- pozemok parcely registra „C", evidovanej na katastrálnej mape s parc. č. 3253/14 o výmere 710 m^2, druh pozemku: Zastavaná plocha a nádvorie,
- pozemok parcely registra „C", evidovanej na katastrálnej mape s parc. č. 3253/22 o výmere 14 m^2, druh pozemku: Zastavaná plocha a nádvorie,
- pozemok parcely registra „C", evidovanej na katastrálnej mape s parc. č. 3253/19 o výmere 39 m^2, druh pozemku: Zastavaná plocha a nádvorie,
- pozemok parcely registra „C", evidovanej na katastrálnej mape s parc. č. 3253/26 o výmere 34 m^2, druh pozemku: Zastavaná plocha a nádvorie,
- pozemok parcely registra „C", evidovanej na katastrálnej mape s parc. č. 3253/13 o výmere 186 m^2, druh pozemku: Zastavaná plocha a nádvorie,
- pozemok parcely registra „C", evidovanej na katastrálnej mape s parc. č. 3253/38 o výmere 85 m^2, druh pozemku: Zastavaná plocha a nádvorie,
- pozemok parcely registra „C", evidovanej na katastrálnej mape s parc. č. 3253/9 o výmere 18 m^2, druh pozemku: Zastavaná plocha a nádvorie,
- pozemok parcely registra „C", evidovanej na katastrálnej mape s parc. č. 3253/64 o výmere 19 m^2, druh pozemku: Zastavaná plocha a nádvorie,
- pozemok parcely registra „C", evidovanej na katastrálnej mape s parc. č. 3253/65 o výmere 18 m^2, druh pozemku: Zastavaná plocha a nádvorie,
- pozemok parcely registra „C", evidovanej na katastrálnej mape s parc. č. 3253/66 o výmere 18 m^2, druh pozemku: Zastavaná plocha a nádvorie,
- pozemok parcely registra „C", evidovanej na katastrálnej mape s parc. č. 3253/67 o výmere 18 m^2, druh pozemku: Zastavaná plocha a nádvorie,
- pozemok parcely registra „C", evidovanej na katastrálnej mape s parc. č. 3253/68 o výmere 19 m^2, druh pozemku: Zastavaná plocha a nádvorie,
- pozemok parcely registra „C", evidovanej na katastrálnej mape s parc. č. 3253/69 o výmere 19 m^2, druh pozemku: Zastavaná plocha a nádvorie,
- pozemok parcely registra „C", evidovanej na katastrálnej mape s parc. č. 3253/70 o výmere 18 m^2, druh pozemku: Zastavaná plocha a nádvorie,
- pozemok parcely registra „C", evidovanej na katastrálnej mape s parc. č. 3253/71 o výmere 18 m^2, druh pozemku: Zastavaná plocha a nádvorie,
- pozemok parcely registra „C", evidovanej na katastrálnej mape s parc. č. 3253/72 o výmere 18 m^2, druh pozemku: Zastavaná plocha a nádvorie,
- pozemok parcely registra „C", evidovanej na katastrálnej mape s parc. č. 3253/73 o výmere 18 m^2, druh pozemku: Zastavaná plocha a nádvorie,
- pozemok parcely registra „C", evidovanej na katastrálnej mape s parc. č. 3253/74 o výmere 18 m^2, druh pozemku: Zastavaná plocha a nádvorie,
- novovytvorený pozemok parcely registra „C", s parc. č. 3253/3 o výmere 19.884 m^2, druh pozemku: Zastavaná plocha a nádvorie, odčlenený od pôvodnej parcely 3253/3 geometrickým plánom č. 40/2020 vyhotovený spol. Niologik s.r.o., so sídlom Miletičova 49, 821 09 Bratislava
- novovytvorený pozemok parcely registra „C", s parc. č. 3253/212 o výmere 6.320 m^2, druh pozemku: Zastavaná plocha a nádvorie, odčlenený od pôvodnej parcely 3253/3 geometrickým plánom č. 40/2020 vyhotovený spol. Niologik s.r.o., so sídlom Miletičova 49, 821 09 Bratislava
- novovytvorený pozemok parcely registra „C", s parc. č. 3253/213 o výmere 2.066 m^2, druh pozemku: Zastavaná plocha a nádvorie, odčlenený od pôvodnej parcely 3253/3 geometrickým plánom č. 40/2020 vyhotovený spol. Niologik s.r.o., so sídlom Miletičova 49, 821 09 Bratislava

- novovytvorený pozemok parcely registra „C“, s parc. č. 3253/214 o výmere 440 m^2, druh pozemku: Zastavaná plocha a nádvorie, odčlenený od pôvodnej parcely 3253/3 geometrickým plánom č. 40/2020 vyhotovený spol. Niologik s.r.o., so sídlom Miletičova 49, 821 09 Bratislava,
- Stavby: Škola - učebná časť – so súp. č. 7814, postavená na pozemku parcely registra „C“ s parc. č. 3253/10,
- Stavby: Kotolňa, so súp. č. 7814, postavená na pozemku parcely registra „C“ s parc. č. 3252,
- Stavby: Garáže, so súp. č. 7814, postavená na pozemku parcely registra „C“ s parc. č. 3253/14,
- Stavby: Sklad oceľový bez súp. č. postavená na pozemku parcely registra „C“ s parc. č. 3253/3, nezapísaná v katastri nehnuteľností,
- Stavby: Garáž so súp. č. 4014 postavená na pozemku parcely registra „C“ s parc. č. 3253/64,
- Stavby: Garáž súp. č. 4015 postavená na pozemku parcely registra „C“ s parc. č. 3253/65,
- Stavby: Garáž súp. č. 4016 postavená na pozemku parcely registra „C“ s parc. č. 3253/66,
- Stavby: Garáž súp. č. 4017 postavená na pozemku parcely registra „C“ s parc. č. 3253/67,
- Stavby: Garáž súp. č. 4018 postavená na pozemku parcely registra „C“ s parc. č. 3253/68,
- Stavby: Garáž súp. č. 4019 postavená na pozemku parcely registra „C“ s parc. č. 3253/69,
- Stavby: Garáž súp. č. 4020 postavená na pozemku parcely registra „C“ s parc. č. 3253/9,
- Stavby: Garáž súp. č. 4021 postavená na pozemku parcely registra „C“ s parc. č. 3253/70,
- Stavby: Garáž súp. č. 4022 postavená na pozemku parcely registra „C“ s parc. č. 3253/71,
- Stavby: Garáž súp. č. 4023 postavená na pozemku parcely registra „C“ s parc. č. 3253/72,
- Stavby: Garáž súp. č. 4024 postavená na pozemku parcely registra „C“ s parc. č. 3253/73,
- Stavby: Garáž súp. č. 4025 postavená na pozemku parcely registra „C“ s parc. č. 3253/74,
- Stavby: Sklad šrotu a fliaš postavená na pozemku parcely registra „C“ s parc. č. 3253/19,
- Stavby: Sklad postavená na pozemku parcely registra „C“ s parc. č. 3253/14 pri budove garáži autobusov,
- Stavby: Oplotenie areálu - severná časť nezapísaný v katastri nehnuteľností,
- Stavby: Vonkajšie úpravy nezapísané v katastri nehnuteľností,
- Stavby: Vonkajšie osvetlenie I nezapísané v katastri nehnuteľností,
- Stavby: Vonkajšie osvetlenie II nezapísané v katastri nehnuteľností,
- Stavby: Rozvody vonkajšieho osvetlenia nezapísané v katastri nehnuteľností,
- Stavby: Prívodný rád vody nezapísané v katastri nehnuteľností,
- Stavby: Areálové rozvody vody I nezapísané v katastri nehnuteľností,
- Stavby: Areálové rozvody vody II nezapísané v katastri nehnuteľností,
- Stavby: Areálové rozvody vody hlavný prívod nezapísané v katastri nehnuteľností,
- Stavby: Areálová kanalizácia - odbočky I nezapísané v katastri nehnuteľností,
- Stavby: Areálová kanalizácia - prípojky II nezapísané v katastri nehnuteľností,
- Stavby: Areálová kanalizácia - hlavný rozvod III nezapísané v katastri nehnuteľností,
- Stavby: Kanalizačné šachty nezapísané v katastri nehnuteľností,
- Stavby: Vonkajší rozvod elektriny - areálový nezapísané v katastri nehnuteľností,
- Stavby: Vonkajšie rozvody slaboprúdu nezapísané v katastri nehnuteľností,
- Stavby: Stredotlaký rozvod plynu nezapísané v katastri nehnuteľností,
- Stavby: Vonkajšie rozvody ÚK I - internát nezapísané v katastri nehnuteľností,
- Stavby: Vonkajšie rozvody ÚK II - škola nezapísané v katastri nehnuteľností,
- Stavby: Vonkajšie rozvody ÚK III - dielne nezapísané v katastri nehnuteľností,
- Stavby: Vonkajšie schody - internát nezapísané v katastri nehnuteľností,
- Stavby: Vonkajšie schody - škola nezapísané v katastri nehnuteľností,
- Stavby: Cesty a chodníky I-vrchná časť nezapísané v katastri nehnuteľností,
- Stavby: Cesty a chodníky I- zemné teleso nezapísané v katastri nehnuteľností,
- Stavby: Spevnené plochy - betónové nezapísané v katastri nehnuteľností,
- Stavby: Spevnené plochy - chodníky ku objektom nezapísané v katastri nehnuteľností,
- Stavby: Umývacia rampa nezapísané v katastri nehnuteľností,

- Stavby: Telocvičňa s CO krytom so súp. č. 7814 a spojovacou chodbou postavená na pozemku parcely registra „C" s parc. č. 3253/11,
- Stavby: Dielne bloky A+B+C so súp. č. 7814 postavená na pozemku parcely registra „C" s parc. č. 3253/12,
- Stavby: Internát so súp. č. 7814 postavená na pozemku parcely registra „C" s parc. č. 3251,

v katastrálnom území Rača, obec Bratislava-Rača, okres Bratislava III, zapísaných na liste vlastníctva č. 13238, vedenom Okresným úradom Bratislava, katastrálnym odborom, a to:

- časť pozemku parcely registra „E" evidovanom na mape určeného operátu s parc. č. 17549, a to v rozsahu dielu 7 o výmere 46 m^2, ktorý sa pričleňuje k novovytvorenému pozemku parcely registra „C" s parc. č. 17557/58,
- časť pozemku parcely registra „E" evidovanom na mape určeného operátu s parc. č. 17548, a to v rozsahu dielu 4 o výmere 46 m^2, ktorý sa pričleňuje k novovytvorenému pozemku parcely registra „C" s parc. č. 17557/58,
- časť pozemku parcely registra „E" evidovanom na mape určeného operátu s parc. č. 17553, a to v rozsahu dielu 25 o výmere 94 m^2, ktorý sa pričleňuje k novovytvorenému pozemku parcely registra „C" s parc. č. 17557/58,

podľa geometrického plánu č. 74/2020 vyhotoveného dňa 15.08.2020 spol. Niologik, s.r.o. so sídlom Miletičová 49, 821 09 Bratislava, IČO: 51 786 907,

v katastrálnom území Petržalka, obec Bratislava-Petržalka, okres Bratislava V, zapísaných na liste vlastníctva č. 2119 vedenom Okresným úradom Bratislava, katastrálnym odborom, a to:

- časť pozemku parcely registra „C" evidovanom na katastrálnej mape s parc. č. 5183/1, a to v rozsahu dielu 17 o výmere 65 m^2, ktorý sa pričleňuje k pozemku parcely registra „C" s parc. č. 5190,
- časť pozemku parcely registra „C" evidovanom na katastrálnej mape s parc. č. 5183/8, a to v rozsahu dielu 18 o výmere 13 m^2, ktorý sa pričleňuje k pozemku parcely registra „C" s parc. č. 5190,

podľa geometrického plánu č. 64/2020 vyhotoveného dňa 15.08.2020 spol. Niologik, s.r.o. so sídlom Miletičová 49, 821 09 Bratislava, IČO: 51 786 907,

Podmienky zámeny:

- zmluva o zámene pozemkov bude uzatvorená do 120 dní od schválenia uznesenia Zastupiteľstvom Bratislavského samosprávneho kraja s tým, že ak v tejto lehote nedôjde k uzatvoreniu zámennej zmluvy, toto uznesenie stráca platnosť,
- Bratislavský samosprávny kraj a hlavné mesto Slovenskej republiky Bratislava, uzatvoria zmluvu o budúcej zmluve o vecnom bremene, predmetom ktorej bude:
  a) bezodplatné zriadenie práva vecného bremena „in rem" spočívajúce v práve uloženia, opravy a údržby inžinierskych sietí, na a v novovytvorených pozemkoch s parc. č. 3253/3, 3253/212, 3253/213 a 3253/214 v k.ú. Záhorská Bystrica, podľa geometrického plánu č. 40/2020 vyhotovený spol. Niologik s.r.o., so sídlom Miletičova 49, 821 09 Bratislava, v prospech každodobého vlastníka pozemku s parc. č. 3253/34, 3253/35, 3253/15 a 3253/215,
  b) bezodplatné zriadenie práva vecného bremena „in rem" spočívajúce v práve prechodu a prejazdu, na novovytvorených pozemkoch s parc. č. 3253/213 a 3253/214 v k.ú. Záhorská Bystrica, podľa geometrického plánu č. 40/2020 vyhotovený spol. Niologik s.r.o., so sídlom Miletičova 49, 821 09 Bratislava, v prospech každodobého vlastníka pozemku s parc. č. 3253/34, 3253/35, 3253/15 a 3253/215,

pričom v lehote do 90 dní odo dňa doručenia výzvy každodobého vlastníka pozemku s parc. č. 3253/34, 3253/35, 3253/15 a 3253/215, je Hlavné mesto Slovenskej republiky Bratislava, povinné uzatvoriť zmluvu o vecnom bremene bez nároku na odplatu za zriadenie vecného bremena,

- pozemky sa zamieňajú s povinnosťou Bratislavského samosprávneho kraja zaplatiť Hlavnému mestu Slovenskej republiky Bratislave, sumu vo výške 4.692,50 EUR z titulu finančného vyrovnania za cenu znaleckých posudkov,
- Bratislavský samosprávny kraj znáša náklady spojené s podaním návrhu na vklad vlastníckych práv zo zmluvy o zámene pozemkov do katastra nehnuteľností a náklady na vklad zmluvy o vecnom bremene do katastra nehnuteľností,
- Bratislavský samosprávny kraj a hlavné mesto Slovenskej republiky Bratislava, uzatvoria zmluvu o nájme pozemkov za účelom rozvíjania okolitých areálov organizácií v zriaďovateľskej pôsobnosti Bratislavského samosprávneho kraja, s dobou nájmu 25 rokov a cene nájmu 1 euro ročne za celý predmet nájmu, predmetom ktorej bude nájom:

1. pozemky registra „C" KN, k.ú. Petržalka, LV č. 1748, parc. č. 1982/1 – zastavané plochy a nádvoria vo výmere 7 920 m², parc. č. 1982/3 – zastavané plochy a nádvoria vo výmere 48 m², parc. č. 1982/4 – zastavané plochy a nádvoria vo výmere 48 m², parc. č. 1983 – zastavané plochy a nádvoria vo výmere 14 063 m², celkom vo výmere 22 079 m², za účelom majetkovoprávneho usporiadania vzťahov k priľahlým pozemkom v areáli pri objekte Strednej odbornej školy podnikania, súpis. č. 3227 na pozemku parc. č. 1982/2, LV č. 2650, na Strečnianskej ulici č. 20;
2. pozemky registra „C" KN, k.ú. Petržalka, LV č. 2644, parc. č. 5071/4 – zastavané plochy a nádvoria vo výmere 791 m², parc. č. 5071/5 – zastavané plochy a nádvoria vo výmere 35 m², celkom vo výmere 826 m², za účelom majetkovoprávneho usporiadania vzťahov k priľahlým pozemkom v areáli pri objekte Gymnázia Alberta Einsteina v Bratislave, súpis. č. 3513 na pozemku parc. č. 5068/2, LV č. 3607, na Einsteinovej ulici č. 35;
3. pozemky registra „C" KN, k.ú. Petržalka, LV č. 1748, 2159, parc. č. 3539 – zastavané plochy a nádvoria, parc. č. 3540 – zastavané plochy a nádvoria, parc. č. 3541 – zastavané plochy a nádvoria, parc. č. 3542 – zastavané plochy a nádvoria, parc. č. 3543 – zastavané plochy a nádvoria, časti odčlenené GP č. 79/2020 úradne overeným dňa 10.12.2020 ako parc. č. 3539/1 vo výmere 1250 m², parc. č. 3540/2 vo výmere 1642 m², parc. č. 3541/1 vo výmere 640 m², parc. č. 3541/2 vo výmere 122 m², parc. č. 3542/1 vo výmere 2130 m², parc. č. 3542/2 vo výmere 79 m², parc. č. 3542/3 vo výmere 29 m², parc. č. 3543 vo výmere 4106 m² a parc. č. 3537 – zastavané plochy a nádvoria vo výmere 1 695 m², parc. č. 3538 – zastavané plochy a nádvoria vo výmere 50 m², parc. č. 3549 – ostatné plochy vo výmere 981 m², parc. č. 3550 – ostatné plochy vo výmere 1 146 m², parc. č. 3551 – ostatné plochy vo výmere 633 m², parc. č. 3552 – ostatné plochy vo výmere 1 618 m², celkom vo výmere 16 121 m², za účelom majetkovoprávneho usporiadania vzťahov k priľahlým pozemkom v areáli pri objekte Strednej priemyselnej školy elektrotechnickej, súpis. č. 993 na pozemku parc. č. 3540, LV č. 3258, na Hálovej ulici č. 16;
4. pozemky registra „C" KN, k.ú. Petržalka, LV č. 1748, parc. č. 4608 – zastavané plochy a nádvoria vo výmere 1 617 m², parc. č. 4609/1 – zastavané plochy a nádvoria vo výmere 1 256 m², parc. č. 4609/2 – zastavané plochy a nádvoria vo výmere 216 m², parc. č. 4609/3 – zastavané plochy a nádvoria vo výmere 59 m², parc. č. 4609/4 – zastavané plochy a nádvoria vo výmere 1 031 m², parc. č. 4609/5 – zastavané plochy a nádvoria vo výmere 683 m², celkom vo výmere 4 862 m², za účelom majetkovoprávneho usporiadania vzťahov k pozemkom pod objektami na parc. č. 4608 a parc. č. 4609/5 a k priľahlým pozemkom parc. č. 4609/1, 4609/2, 4609/3, 4609/4 v areáli pri objekte Strednej odbornej školy gastronómie a hotelových služieb, súpis. č. 1272 na pozemku parc. č. 4608 a súpis. č. 3546 na pozemku parc. č. 4609/5, LV č. 2435 na Farského ulici č. 9;

5. pozemky registra „C" KN, k.ú. Dúbravka, LV č. 847, parc. č. 2772 – zastavané plochy a nádvoria, parc. č. 2773 – zastavané plochy a nádvoria, časti odčlenené GP č. 81/2020 úradne overeným dňa 11.11.2020 ako parc. č. 2772/2 vo výmere 115 m², parc. č. 2772/3 vo výmere 4 m2, parc. č. 2772/5 vo výmere 72 m2, parc. č. 2773/1 vo výmere 1 421 m2, parc. č. 2773/4 vo výmere 33 m2, parc. č. 2773/5 vo výmere 10 m2, parc. č. 2773/6 vo výmere 27 m2, parc. č. 2773/8 vo výmere 325 m2, parc. č. 2773/9 vo výmere 4 m2, celkom vo výmere 2 011 m2, za účelom majetkovoprávneho usporiadania vzťahov k priľahlým pozemkom v areáli pri objekte Domova sociálnych služieb prof. Karola Matulaya, súpis. č. 1194 na pozemku parc. č. 2772, LV č. 3794, na ulici Ľuda Zúbka č. 6;
6. pozemky registra „C" KN, k.ú. Dúbravka, vytvorené GP č. 63/2020 úradne overeným dňa 11.01.2021 z parc. č. 2745/39 – ostatné plochy ako diely č. 1, 2, 3, 4, 5, 9, 10 vo výmere 1408 m², tvorené pozemkami reg. „E" KN parc. č. 1243, 2728, 2731, 2732, 2735, 2736, LV č. 5920, parc. č. 2745/35 – ostatné plochy, časť odčlenená GP ako diel č. 15 vo výmere 119 m² tvorené pozemkom reg. „E" KN parc. č. 2739, LV č. 5920, parc. č. 2745/34 – ostatná plocha, časti odčlenené GP ako diely č. 24, 33 vo výmere 63 m², tvorené pozemkami reg. „E" KN parc. č. 2740, 2743, LV č. 5920, parc. č. 2745/36 – zastavané plochy a nádvoria, časť odčlenená GP ako diel č. 16 vo výmere 77 m² tvorený pozemkom reg. „E" KN parc. č. 2739, parc. č. 2748/12 – zastavané plochy a nádvoria, časť odčlenená GP ako diel č. 17 vo výmere 61 m² tvorený pozemkom reg. „E" KN parc. č. 2739, parc. č. 2745/37 – zastavané plochy a nádvoria, časť odčlenená GP ako diel č. 18 vo výmere 8 m² tvorený pozemkom reg. „E" KN parc. č. 2739, parc. č. 2745/38 – zastavané plochy a nádvoria, časť odčlenená GP ako diel č. 19 vo výmere 21 m², tvorený pozemkom reg. „E" KN parc. č. 2739, LV č. 5920, parc. č. 2745/9 – zastavané plochy a nádvoria, časti odčlenené GP ako diely č. 21, 29, 38, 52, 65, 73, 84, 93, 101, 107, 112, 118, 126, 135, 141, 146, 153 vo výmere 678 m², tvorené pozemkami reg. „E" KN parc. č. 2740, 2743, 2744, 2748, 2751, 2753, 2756/12759, 2762/1, 2762/2, 2765, 2768/1, 2768/2, 2771, 2774, 2776, 2778/101, LV č. 5920 a diel č. 46 tvorený pozemkom reg. „C" KN parc. č. 2745/14, LV č. 847, parc. č. 2749/23 – zastavané plochy a nádvoria, časti odčlenené GP ako diely č. 82, 83, 92, 100, 106, 111, 117, 125, 133, 134, 140, 145, 150, 151, 157, 159, 164, 167, 63 vo výmere 1551 m², tvorené pozemkami reg. „E" KN parc. č. 2753, 2756/1, 2759, 2762/1, 2762/2, 2765, 2768/1, 2768/2, 2762/2, 2771, 2774, 2776, 2778/101, 2778/201, 2779/100, 2782/100, LV č. 5920 a diel č. 63 tvorený pozemkom reg. „C" KN parc. č. 2750, LV č. 847, celkom vo výmere 3 986 m², za účelom majetkovoprávneho usporiadania vzťahov k priľahlým pozemkom v areáli pri objekte Strednej odbornej školy pedagogickej, súpis. č. 1168 na pozemkoch parc. č. 2748/1, 2748/2, 2748/3, 2748/4, 2748/5, LV č. 3794, na Bullovej ulici č. 2;
7. pozemky registra „C" KN, Rača, LV nezaložený, parc. č. 17557/4 – zastavané plochy a nádvoria, parc. č. 17557/5 – zastavané plochy a nádvoria, ktoré sú tvorené pozemkami registra „E" KN, LV č. 400, časť parc. č. 17377/1 – orná pôda vo výmere 42 m², časť parc. č. 17377/2 – orná pôda vo výmere 1 322 m², parc. č. 17377/3 – orná pôda vo výmere 1 737 m², parc. č. 17377/4 – orná pôda vo výmere 1 262 m², parc. č. 17377/5 – orná pôda vo výmere 1 242 m², parc. č. 17377/6 – orná pôda vo výmere 1 274 m², parc. č. 17377/7 – orná pôda vo výmere 1 344 m², parc. č. 17378 – záhrady vo výmere 856 m², parc. č. 17379/1 – orná pôda vo výmere 623 m², parc. č. 17382 – záhrady vo výmere 2 753 m², parc. č. 17384 – záhrady vo výmere 145 m², parc. č. 17385 – vinice vo výmere 152 m², parc. č. 22263/2 – zastavané plochy a nádvoria vo výmere 344 m², celkom vo výmere 13 096 m², za účelom majetkovoprávneho usporiadania vzťahov k priľahlým pozemkom v areáli pri objekte Strednej odbornej školy informačných technológií, súpis. č. 2444 na pozemku parc. č. 17557/28, LV č. 1196, na Hlinickej ulici č. 1;
8. pozemky registra „C" KN, k.ú. Rača, LV č. 1248, parc. č. 422/1 – zastavané plochy a nádvoria, parc. č. 422/5 – ostatné plochy, parc. č. 422/11 – ostatné plochy, parc. č. 422/13 – ostatné plochy, parc. č. 422/15 – zastavané plochy a nádvoria, parc. č.

2850/44 – ostatné plochy, parc. č. 2850/50 – ostatné plochy, časti odčlenené GP č. 73/2020 úradne overeným dňa 08.12.2020 ako parc. č. 422/11 vo výmere 1303 m², parc. č. 422/13 vo výmere 1765 m2, parc. č. 422/24 vo výmere 8 m2, parc. č. 422/25 vo výmere 123 m2, parc. č. 422/26 vo výmere 9 m2, parc. č. 422/31 vo výmere 61 m2, parc. č. 422/32 vo výmere 114 m2, parc. č. 422/36 vo výmere 68 m2, parc. č. 422/37 vo výmere 272 m2, parc. č. 422/39 vo výmere 3 m², parc. č. 2850/44 vo výmere 3396 m², parc. č. 2850/50 vo výmere 186 m² a parc. č. 2850/59 vo výmere 259 m², parc. č. 2850/60 vo výmere 459 m2, parc. č. 2850/61 vo výmere 852 m2 a parc. č. 2850/48 – zastavané plochy a nádvoria vo výmere 15 m², celkom vo výmere 8 893 m², za účelom majetkovoprávneho usporiadania vzťahov k priľahlým pozemkom v areáli pri objektoch Domova sociálnych služieb a zariadenia pre seniorov Rača, súpis. č. 8701 na pozemkoch parc. č. 422/1, 422/14, 422/15 a súpis. č. 8001 na pozemkoch parc. č. 2850/45, 2850/46, 2850/47, LV č. 3223, na ulici Pri vinohradoch 267;

9. pozemky registra „E" KN, k.ú. Staré Mesto, LV 8925, vytvorené GP č. 69/2020 úradne overeným dňa 04.11.2020 ako parc. č. 8001 – zastavané plochy a nádvoria vo výmere 370 m², parc. č. 8009 – záhrady vo výmere 200 m² a parc. č. 8002 – záhrady vo výmere 248 m2, parc. č. 8008/1 – zastavané plochy a nádvoria vo výmere 108 m², celkom vo výmere 926 m², za účelom majetkovoprávneho usporiadania vzťahov k priľahlým pozemkom v areáli pri objekte Gymnázia Jána Papánka v Bratislave, súpis. č. 2745 na pozemku parc. č. 7999/1, LV č. 7457, na Vazovovej ulici č. 6;

B schvaľuje

uzatvorenie zmluvy o budúcej zmluve o vecnom bremene, predmetom ktorej bude bezodplatné zriadenie práva vecného bremena „in rem" spočívajúce v práve prechodu a prejazdu na pozemkoch vo vlastníctve Bratislavského samosprávneho kraja s parc. č. 3253/186 a 3253/187 v k.ú. Záhorská Bystrica, LV č. 4526, v prospech každodobého vlastníka stavby garáže súpis. č. 4014 na pozemku parc. č. 3253/64, súpis. č. 4015 na pozemku parc. č. 3253/65, súpis. č. 4016 na pozemku parc. č. 3253/66, súpis. č. 4017 na pozemku parc. č. 3253/67, súpis. č. 4018 na pozemku parc. č. 3253/68, súpis. č. 4019 na pozemku parc. č. 3253/69, súpis. č. 4020 na pozemku parc. č. 3253/9, súpis. č. 4021 na pozemku parc. č. 3253/70, súpis. č. 4022 na pozemku parc. č. 3253/71, súpis. č. 4023 na pozemku parc. č. 3253/72, súpis. č. 4024 na pozemku parc. č. 3253/73, súpis. č. 4025 na pozemku parc. č. 3253/74,

pričom v lehote do 90 dní odo dňa doručenia výzvy každodobého vlastníka stavby garáže súpis. č. 4014 na pozemku parc. č. 3253/64, súpis. č. 4015 na pozemku parc. č. 3253/65, súpis. č. 4016 na pozemku parc. č. 3253/66, súpis. č. 4017 na pozemku parc. č. 3253/67, súpis. č. 4018 na pozemku parc. č. 3253/68, súpis. č. 4019 na pozemku parc. č. 3253/69, súpis. č. 4020 na pozemku parc. č. 3253/9, súpis. č. 4021 na pozemku parc. č. 3253/70, súpis. č. 4022 na pozemku parc. č. 3253/71, súpis. č. 4023 na pozemku parc. č. 3253/72, súpis. č. 4024 na pozemku parc. č. 3253/73, súpis. č. 4025 na pozemku parc. č. 3253/74, je Bratislavský samosprávny kraj povinný uzatvoriť zmluvu o vecnom bremene bez nároku na odplatu za zriadenie vecného bremena

a

uzatvorenie zmluvy o budúcej zmluve o vecnom bremene, predmetom ktorej bude bezodplatné zriadenie práva vecného bremena „in rem" spočívajúce v práve uloženia, opravy a údržby inžinierskych sietí, na a v pozemkoch vo vlastníctve Bratislavského samosprávneho kraja s parc. č. 3253/186 a 3253/187 v k.ú. Záhorská Bystrica, LV č. 4526, v prospech každodobého vlastníka stavby Internátu so súp. č. 7814 na pozemku s parc. č. 3251 a stavby školy so súp. č. 7814 na pozemku s parc. č. 3253/10,

pričom v lehote do 90 dní odo dňa doručenia výzvy každodobého vlastníka stavby Internátu so súp. č. 7814 na pozemku s parc. č. 3251 a stavby školy so súp. č. 7814 na pozemku s parc. č. 3253/10, je Bratislavský samosprávny kraj povinný uzatvoriť zmluvu o vecnom bremene bez nároku na odplatu za zriadenie vecného bremena.

C ukladá

riaditeľke Úradu Bratislavského samosprávneho kraja zabezpečiť prípravu a podpis zmluvy o zámene pozemkov a stavieb v zmysle časti A uznesenia.

Termín: do 120 dní od schválenia uznesenia

riaditeľke Úradu Bratislavského samosprávneho kraja zabezpečiť prípravu a podpis zmluvy o nájme pozemkov v zmysle časti A uznesenia.

Termín: do 120 dní od schválenia uznesenia

riaditeľke Úradu Bratislavského samosprávneho kraja zabezpečiť prípravu a podpis zmluvy o budúcej zmluve o zriadení vecného bremena v zmysle časti A uznesenia.

Termín: do 120 dní od schválenia uznesenia

riaditeľke Úradu Bratislavského samosprávneho kraja zabezpečiť prípravu a podpis zmluvy o budúcej zmluve o zriadení vecného bremena v zmysle časti B uznesenia.

Termín: do 120 dní od schválenia uznesenia

V Bratislave 26. 03. 2021

Ing. Patrícia Meš ťa r, MA
riaditeľka
Úradu Bratislavského samosprávneho kraja

MAGISTRÁT HLAVNÉHO MESTA SLOVENSKEJ REPUBLIKY BRATISLAVY
oddelenie organizačné
Primaciálne nám. 1, P. O. Box 192, 814 99 Bratislava 1

Sekcia správy nehnuteľností

Váš list číslo/zo dňa	Naše číslo	Vybavuje/linka	Bratislava
	MAGS OOR/2020	Šušolová/133	22. 02. 2021

Vec
Odpis uznesenia Mestského zastupiteľstva hlavného mesta SR Bratislavy č. 730/2021 zo dňa 18. 02. 2021, prijatého k bodu Návrh na schválenie ako prípadu hodného osobitného zreteľa týkajúceho sa zámeny a nájmu nehnuteľností v Bratislave, s Bratislavským samosprávnym krajom so sídlom v Bratislave

Uznesenie č. 730/2021

zo dňa 18. 02. 2021

Mestské zastupiteľstvo po prerokovaní materiálu

schvaľuje

1. Ako prípad hodný osobitného zreteľa podľa § 9a ods. 8 písm. e) zákona SNR č. 138/1991 Zb. o majetku obcí v znení neskorších predpisov zámenu nehnuteľností medzi hlavným mestom SR Bratislavou, Primaciálne nám. 1, Bratislava, IČO 00603481, a Bratislavským samosprávnym krajom, Sabinovská 16, Bratislava, IČO 36063606, ktorej predmetom budú:

nasledovné nehnuteľnosti vo výlučnom vlastníctve hlavného mesta SR Bratislavy:
1. pozemky v k. ú. Rača nachádzajúce sa v areáli Domova sociálnych služieb na Strelkovej ulici v Bratislave, a to pozemky registra „C" KN parc. č. 1507/6 – záhrady vo výmere 554 m² a parc. č. 1533/3 – ostatné plochy vo výmere 4 m², LV č. 400,

2. pozemky v k. ú. Rača, nachádzajúce sa v areáli Domova sociálnych služieb na ulici Pri Vinohradoch v Bratislave, a to pozemky registra „C" KN zapísané na LV č. 1248, parc. č. 2850/45 – zastavané plochy a nádvoria vo výmere 692 m², parc. č. 2850/46 – zastavané plochy a nádvoria vo výmere 541 m², parc. č. 2850/47 – zastavané plochy a nádvoria vo výmere 72 m², parc. č. 2850/51 – zastavané plochy a nádvoria vo výmere 3 m², parc. č. 2850/53 – zastavané plochy

a nádvoria vo výmere 22 m², a novovytvorené pozemky vzniknuté podľa GP č. 73/2020 úradne overeného dňa 08. 12. 2020 pod č. G1-1978/2020, a to
- parc. č. 422/23 – ostatné plochy vo výmere 2 m², vzniknutý odčlenením od pozemku parc. č. 422/11,
- parc. č. 422/29 – ostatné plochy vo výmere 110 m², vzniknutý odčlenením od pozemku parc. č. 422/11,
- parc. č. 422/30 – ostatné plochy vo výmere 16 m², vzniknutý odčlenením od pozemku parc. č. 422/13,
- parc. č. 422/33 – ostatné plochy vo výmere 22 m², vzniknutý odčlenením od pozemku parc. č. 422/13,
- parc. č. 422/15 – zastavané plochy a nádvoria vo výmere 331 m², vzniknutý odčlenením od pozemku parc. č. 422/15,
- parc. č. 422/1 – zastavané plochy a nádvoria vo výmere 1 362 m², vzniknutý odčlenením od pozemku parc. č. 422/1,
- parc. č. 422/28 – zastavané plochy a nádvoria vo výmere 102 m², vzniknutý odčlenením od pozemku parc. č. 422/1,
- parc. č. 422/27 – ostatné plochy vo výmere 11 m², vzniknutý odčlenením od pozemku parc. č. 422/5,
- parc. č. 422/34 – ostatné plochy vo výmere 129 m², vzniknutý odčlenením od pozemku parc. č. 422/5,
- parc. č. 2850/57 – ostatné plochy vo výmere 315 m², vzniknutý odčlenením od pozemku parc. č. 2850/44,
- parc. č. 2850/58 – ostatné plochy vo výmere 101 m², vzniknutý odčlenením od pozemku parc. č. 2850/50
- parc. č. 422/5 – ostatné plochy vo výmere 2 637 m², vzniknutý odčlenením od pozemku parc. č. 422/5,
- parc. č. 422/38 – ostatné plochy vo výmere 523 m², vzniknutý odčlenením od pozemku parc. č. 422/5; pozemky registra „C“ KN parc. č. 422/1, parc. č. 422/5, parc. č. 422/11, parc. č. 422/13, parc. č. 422/15 a parc. č. 2850/44, parc. č. 2850/50 sú zapísané na LV č. 1248,

3. pozemky v k. ú. Rača nachádzajúce sa v areáli školy na Hliníckej ulici v Bratislave, zapísané na LV č. 400, v rozsahu podľa GP č. 74/2020, úradne overeného dňa 06. 11. 2020 pod č. G1-1941/2020,
- časť pozemku registra „E“ KN parc. č. 17547, a to v rozsahu dielu 2 vo výmere 460 m²,
- časť pozemku registra „E“ KN parc. č. 17550, a to v rozsahu dielu 12 vo výmere 20 m², dielu 13 vo výmere 747 m², dielu 10 vo výmere 226 m²,
- časť pozemku registra „E“ KN parc. č. 17551, a to v rozsahu dielu 14 vo výmere 296 m², dielu 16 vo výmere 26 m² a dielu 17 vo výmere 1 062 m²,
- časť pozemku registra „E“ KN parc. č. 17552, a to v rozsahu dielu 18 vo výmere 132 m², dielu 19 vo výmere 193 m², dielu 20 vo výmere 225 m², dielu 22 vo výmere 19 m² a dielu 23 vo výmere 584 m²,
- časť pozemku registra „E“ KN parc. č. 17554, a to v rozsahu dielu 31 vo výmere 292 m², dielu 32 vo výmere 75 m², dielu 34 vo výmere 402 m², dielu 35 vo výmere 198 m², dielu 36 vo výmere 163 m² a dielu 37 vo výmere 100 m²,
- časť pozemku registra „E“ KN parc. č. 17555, a to v rozsahu dielu 38 vo výmere 157 m², dielu 39 vo výmere 284 m², dielu 41 vo výmere 188 m², dielu 42 vo výmere 142 m², dielu 43 vo výmere 132 m² a dielu 44 vo výmere 94 m²,
- časť pozemku registra „E“ KN parc. č. 17557, a to v rozsahu dielu 46 vo výmere 1 804 m² a dielu 47 vo výmere 270 m²,
- časť pozemku registra „E“ KN parc. č. 17558, a to v rozsahu dielu 48 vo výmere 5 m²,

4. pozemky v k. ú. Ružinov nachádzajúce sa v areáli strednej školy na Tokajíckej ulici, a to novovytvorené pozemky vzniknuté odčlenením podľa GP č. 70/2020 úradne overeného dňa 21. 09. 2020 pod č. G1-1889/2020, od pozemku registra „E“ KN parc. č. 22192/905, LV č. 7868, a to:
- novovytvorený pozemok parc. č. 15288/65 – zastavané plochy a nádvoria vo výmere 1 278 m², podľa GP ide o diel 1,
- novovytvorený pozemok parc. č. 15643/2 – zastavané plochy a nádvoria vo výmere 529 m², podľa GP ide o diel 3,
- novovytvorený pozemok s parc. č. 15643/4 – zastavané plochy a nádvoria vo výmere 253 m², podľa GP ide o diel 4,

5. nehnuteľnosti v k. ú. Petržalka, nachádzajúce sa v areáli Divadla Arény v Bratislave, zapísané na LV č. 2644, LV č. 1748 a LV č. 4833, a to:
- stavba so súpis. č. 1713, postavená na pozemku s parc. č. 5183/6, spolu so studňou, prípojkou elektriny, prípojkou vody zo studne, žumpou, prípojkou kanalizácie do žumpy,
- pozemok registra „C“ KN parc. č. 5184/2 – zastavané plochy a nádvoria vo výmere 400 m²,
- pozemok registra „C“ KN parc. č. 5183/2 – zastavané plochy a nádvoria vo výmere 243 m²,
a novovytvorené pozemky, v rozsahu podľa GP č. 64/2020 úradne overeného dňa 13. 11. 2020 pod č. G1-1888/2020, a to:
- časť pozemku registra „C“ KN parc. č. 5187/1 v rozsahu dielu 6 vo výmere 2 659 m²,
- časť pozemku registra „C" KN parc. č. 5151 v rozsahu dielu 3 vo výmere 223 m²,
- časť pozemku registra "C" KN parc. č. 5188 v rozsahu dielu 14 vo výmere 12 m² a v rozsahu dielu 7 vo výmere 7 m²,
- časť pozemku registra „C“ KN parc. č. 5192/3 v rozsahu dielu 9 vo výmere 12 m² a v rozsahu dielu 15 vo výmere 43 m²,
- časť pozemku registra „C“ KN parc. č. 5192/4 v rozsahu dielu 16 vo výmere 96 m²,
- časť pozemku registra „C“ KN parc. č. 5190 v rozsahu dielu 8 vo výmere 1 m²,
- časť pozemku registra „E“ KN parc. č. 6038 v rozsahu dielu 10 vo výmere 197 m²,
- časť pozemku registra „E“ KN parc. č. 6038 v rozsahu pozemku registra „C“ KN parc. č. 5184/1 vo výmere 11 m²,

6. pozemok registra „C“ KN v k. ú. Petržalka nachádzajúci sa na Jankolovej ulici, parc. č. 797 – zastavané plochy a nádvoria vo výmere 842 m², LV č. 1748,

7. pozemky registra „C“ KN v k. ú. Petržalka nachádzajúce sa v areáli gymnázia na Einsteinovej ulici, parc. č. 5068/1 – zastavané plochy a nádvoria vo výmere 4 952 m² a parc. č. 5068/2 – zastavané plochy a nádvoria vo výmere 322 m², LV č. 1748,

8. pozemok registra „C“ KN v k. ú. Petržalka nachádzajúci v areáli gymnázia na Pankúchovej ulici, parc. č. 350 – zastavané plochy a nádvoria vo výmere 3 326 m², LV č. 1748,

9. pozemky v k. ú. Petržalka nachádzajúce sa v areáli strednej školy na Hálovej ulici, novovytvorené pozemky vzniknuté podľa GP č. 79/2020 úradne overeného dňa 10. 12. 2020 pod č. G1-1979/2020 odčlenením z pozemkov registra „C“ KN parc. č. 3539 a parc. č. 3541, LV č. 1748, a z pozemkov registra „C“ KN parc. č. 3540, parc. č. 3542 a parc. č. 3543, LV č. 2159, a to:
- parc. č. 3540/1 – zastavané plochy a nádvoria vo výmere 2 295 m², parc. č. 3540/3 – zastavané plochy a nádvoria vo výmere 176 m², parc. č. 3539/2 – zastavané plochy a nádvoria vo výmere 1 006 m² a parc. č. 3541/3 – zastavané plochy a nádvoria vo výmere 104 m²,

10. pozemok registra „C“ KN v k. ú. Petržalka nachádzajúci sa v areáli strednej školy na Dudovej ulici, parc. č. 955 – zastavané plochy a nádvoria vo výmere 3 311 m², LV č. 1748,

11. pozemok registra „C“ KN v k. ú. Petržalka nachádzajúci sa v areáli strednej školy na Strečnianskej ulici, parc. č. 1982/2 – zastavané plochy a nádvoria vo výmere 4 249 m², LV č. 1748,

12. pozemky v k. ú. Petržalka nachádzajúce sa v areáli Domova sociálnych služieb na Haanovej ulici, a to pozemky registra „C“ KN parc. č. 330 – zastavané plochy a nádvoria vo výmere 843 m² a parc. č. 332 – zastavané plochy a nádvoria vo výmere 776 m², LV č. 1748, a novovytvorené pozemky vzniknuté z časti pozemkov registra „C“ KN parc. č. 331 a parc. č. 333, LV č. 1748, podľa GP č. 80/2020 úradne overeného dňa 10. 11. 2020 pod č. G1-1940/2020, parc. č. 331/2 – zastavané plochy a nádvoria vo výmere 685 m², parc. č. 331/1 – zastavané plochy a nádvoria vo výmere 3 429 m² a parc. č. 333 – zastavané plochy a nádvoria vo výmere 3 066 m²,

13. pozemky registra „C“ KN v k. ú. Petržalka nachádzajúce sa na Znievskej 2, parc. č. 1933 – zastavané plochy a nádvoria vo výmere 3 192 m² a parc. č. 1934 – zastavané plochy a nádvoria vo výmere 3 380 m², LV č. 1748,

14. pozemky v k. ú. Staré Mesto nachádzajúce sa v areáli gymnázia na Vazovovej ulici, novovytvorené pozemky vzniknuté podľa GP č. 69/2020 úradne overeného dňa 04. 11. 2020 pod č. G1-1911/2020, a to:
- parc. č. 7999/27 – zastavané plochy a nádvoria vo výmere 62 m² vzniknutý z časti pozemku „E“ KN parc. č. 8024, diel 8 vo výmere 62 m²,
- parc. č. 7999/29 – zastavané plochy a nádvoria vo výmere 335 m², vzniknutý z častí pozemkov „E“ KN parc. č. 8001, diel 1 vo výmere 133 m², a parc. č. 21740/1, diel 10 vo výmere 202 m²,
- parc. č. 7999/33 – zastavané plochy a nádvoria vo výmere 408 m², vzniknutý z častí pozemkov „E“ KN parc. č. 8001, diel 3 vo výmere 313 m², a parc. č. 8009, diel 4 vo výmere 95 m²,
- parc. č. 7999/31 – zastavané plochy a nádvoria vo výmere 155 m², vzniknutý z časti pozemku „E“ KN parc. č. 8001, diel 2 vo výmere 155 m²,
- parc. č. 7999/34 – zastavané plochy a nádvoria vo výmere 27 m², vzniknutý z časti pozemku „E“ KN parc. č. 8009, diel 5 vo výmere 27 m²,
- parc. č. 7999/28 – zastavané plochy a nádvoria vo výmere 12 m², vzniknutý z časti pozemku „E“ KN parc. č. 8024, diel 9 vo výmere 12 m²,
- parc. č. 7999/25 – zastavané plochy a nádvoria vo výmere 15 m², vzniknutý z časti pozemku „E“ KN parc. č. 8024, diel 6 vo výmere 15 m²; pozemky „E“ KN parc. č. 8001, parc. č. 8009, parc. č. 8024 a parc. č. 21740/1 sú zapísané na LV č. 8925,

15. pozemky v k. ú. Dúbravka, nachádzajúce sa v areáli Domova sociálnych služieb na ulici Ľ. Zúbka, novovytvorené pozemky vzniknuté odčlenením podľa GP č. 81/2020 úradne overeného dňa 11. 11. 2020 pod G1-1890/2020,
novovytvorené pozemky vzniknuté odčlenením z pozemku registra „C“ KN parc. č. 2772, LV č. 847:
- parc. č. 2772/1 – zastavané plochy a nádvoria vo výmere 641 m²
- parc. č. 2772/4 – zastavané plochy a nádvoria vo výmere 405 m²,
- parc. č. 2772/6 – zastavané plochy a nádvoria vo výmere 12 m²,
novovytvorené pozemky vzniknuté odčlenením z pozemku registra „C“ KN parc. č. 2773, LV č. 847:
- parc. č. 2773/2 – zastavané plochy a nádvoria vo výmere 185 m²,
- parc. č. 2773/3 – zastavané plochy a nádvoria vo výmere 21 m²,
- parc. č. 2773/7 – zastavané plochy a nádvoria vo výmere 195 m²,

16. pozemky v k. ú. Dúbravka nachádzajúce sa v areáli strednej školy na Bullovej ulici, a to novovytvorené pozemky parc. č. 2749/22, parc. č. 2748/1, parc. č. 2745/41, parc. č. 2748/13, parc. č. 2745/40, parc. č. 2745/11, parc. č. 2745/33, parc. č. 2749/21, ktoré vznikli podľa GP č. 63/2020

úradne overeného dňa 11. 01. 2021 pod č. G1-1887/2020 z pozemkov zapísaných na LV č. 5920 a 847, a to:
- časť pozemku registra „E“ KN parc. č. 2735, a to v rozsahu dielu 6 vo výmere 16 m² a v rozsahu dielu 7 vo výmere 6 m²,
- časť pozemku registra „E“ KN parc. č. 2736, a to v rozsahu dielu 11 vo výmere 9 m², v rozsahu dielu 12 vo výmere 26 m² a v rozsahu dielu 13 vo výmere 57 m²,
- časť pozemku registra „E“ KN parc. č. 2740, a to v rozsahu dielu 22 vo výmere 109 m², v rozsahu dielu 23 vo výmere 13 m², v rozsahu dielu 25 vo výmere 7 m², v rozsahu dielu 27 vo výmere 1 m² a v rozsahu dielu 28 vo výmere 51 m²,
- časť pozemku registra „E“ KN parc. č. 2743, a to v rozsahu dielu 30 vo výmere 125 m², v rozsahu dielu 31 vo výmere 68 m², v rozsahu dielu 32 vo výmere 1 m², v rozsahu dielu 34 vo výmere 8 m², v rozsahu dielu 36 vo výmere 60 m² a v rozsahu dielu 37 vo výmere 32 m²,
- časť pozemku registra „E“ KN parc. č. 2744, a to v rozsahu dielu 39 vo výmere 72 m², v rozsahu dielu 40 vo výmere 122 m², v rozsahu dielu 41 vo výmere 8 m², v rozsahu dielu 42 vo výmere 8 m², v rozsahu dielu 44 vo výmere 57 m² a v rozsahu dielu 45 vo výmere 58 m²,
- časť pozemku registra „C“ KN parc. č. 2745/14, a to v rozsahu dielu 47 vo výmere 9 m²,
- časť pozemku registra „C“ KN parc. č. 2748/4, a to v rozsahu dielu 61 vo výmere 116 m²,
- časť pozemku registra „C“ KN parc. č. 2745/15, a to v rozsahu dielu 48 vo výmere 99 m²,
- časť pozemku registra „C“ KN parc. č. 2748/5, a to v rozsahu dielu 62 vo výmere 68 m²,
- časť pozemku registra „C“ KN parc. č. 2745/16, a to v rozsahu dielu 49 vo výmere 83 m² a v rozsahu dielu 50 vo výmere 8 m²,
- časť pozemku registra „E“ KN parc. č. 2748, a to v rozsahu dielu 53 vo výmere 26 m², v rozsahu dielu 54 vo výmere 71 m², v rozsahu dielu 55 vo výmere 8 m², v rozsahu dielu 56 vo výmere 8 m², v rozsahu dielu 58 vo výmere 153 m², v rozsahu dielu 59 vo výmere 59 m², v rozsahu dielu 60 vo výmere 6 m²,
- časť pozemku registra „E“ KN parc. č. 2751, a to v rozsahu dielu 66 vo výmere 35 m², v rozsahu dielu 67 vo výmere 9 m², v rozsahu dielu 68 vo výmere 10 m², v rozsahu dielu 70 vo výmere 327 m², v rozsahu dielu 71 vo výmere 10 m² a v rozsahu dielu 72 vo výmere 14 m²,
- časť pozemku registra „E“ KN parc. č. 2753, a to v rozsahu dielu 74 vo výmere 1 m², v rozsahu dielu 75 vo výmere 16 m², v rozsahu dielu 77 vo výmere 16 m², v rozsahu dielu 78 vo výmere 527 m², v rozsahu dielu 79 vo výmere 18 m², v rozsahu dielu 80 vo výmere 15 m² a v rozsahu dielu 81 vo výmere 66 m²,
- časť pozemku registra „E“ KN parc. č. 2756/1, a to v rozsahu dielu 85 vo výmere 9 m², v rozsahu dielu 87 vo výmere 260 m², v rozsahu dielu 88 vo výmere 16 m², v rozsahu dielu 89 vo výmere 9 m², v rozsahu dielu 90 vo výmere 9 m² a v rozsahu dielu 91 vo výmere 1 m²,
- časť pozemku registra „E“ KN parc. č. 2759, a to v rozsahu dielu 94 vo výmere 10 m², v rozsahu dielu 96 vo výmere 289 m², v rozsahu dielu 97 vo výmere 8 m², v rozsahu dielu 98 vo výmere 19 m² a v rozsahu dielu 99 vo výmere 10 m²,
- časť pozemku registra „E“ KN parc. č. 2762/1, a to v rozsahu dielu 102 vo výmere 10 m², v rozsahu dielu 103 vo výmere 316 m², v rozsahu dielu 104 vo výmere 5 m² a v rozsahu dielu 105 vo výmere 10 m²,
- časť pozemku registra „E“ KN parc. č. 2762/2, a to v rozsahu dielu 108 vo výmere 10 m², v rozsahu dielu 109 vo výmere 312 m² a v rozsahu dielu 110 vo výmere 11 m²,
- časť pozemku registra „E“ KN parc. č. 2765, a to v rozsahu dielu 113 vo výmere 9 m², v rozsahu dielu 114 vo výmere 9 m², v rozsahu dielu 115 vo výmere 272 m² a v rozsahu dielu 116 vo výmere 11 m²,
- časť pozemku registra „E“ KN parc. č. 2768/1, a to v rozsahu dielu 119 vo výmere 24 m², v rozsahu dielu 120 vo výmere 5 m², v rozsahu dielu 121 vo výmere 36 m², v rozsahu dielu 122 vo výmere 87 m², v rozsahu dielu 123 vo výmere 4 m² a v rozsahu dielu 124 vo výmere 5 m²,
- časť pozemku registra „E“ KN parc. č. 2768/2, a to v rozsahu dielu 127 vo výmere 38 m², v rozsahu dielu 128 vo výmere 5 m², v rozsahu dielu 129 vo výmere 60 m², v rozsahu dielu 130 vo výmere 31 m², v rozsahu dielu 131 vo výmere 4 m² a v rozsahu dielu 132 vo výmere 8 m²,

- časť pozemku registra „E“ KN parc. č. 2771, a to v rozsahu dielu 136 vo výmere 161 m², v rozsahu dielu 137 vo výmere 26 m², v rozsahu dielu 138 vo výmere 85 m² a v rozsahu dielu 139 vo výmere 9 m²,
- časť pozemku registra „E“ KN parc. č. 2774, a to v rozsahu dielu 142 vo výmere 110 m², v rozsahu dielu 143 vo výmere 58 m² a v rozsahu dielu 144 vo výmere 8 m²,
- časť pozemku registra „E“ KN parc. č. 2776, a to v rozsahu dielu 147 vo výmere 60 m², v rozsahu dielu 148 vo výmere 75 m² a v rozsahu dielu 149 vo výmere 10 m²,
- časť pozemku registra „E“ KN parc. č. 2778/101, a to v rozsahu dielu 154 vo výmere 12 m², v rozsahu dielu 155 vo výmere 81 m² a v rozsahu dielu 156 vo výmere 10 m²,
- časť pozemku registra „E“ KN parc. č. 2779/100, a to v rozsahu dielu 161 vo výmere 1 m², v rozsahu dielu 162 vo výmere 44 m² a v rozsahu dielu 163 vo výmere 9 m²,
- časť pozemku registra „E“ KN parc. č. 2782/100, a to v rozsahu dielu 165 vo výmere 3 m² a v rozsahu dielu 166 vo výmere 3 m²,

spolu v hodnote 7 466 763,81 Eur podľa znaleckých posudkov,

za nasledovné nehnuteľnosti vo výlučnom vlastníctve Bratislavského samosprávneho kraja:

1. nehnuteľnosti v k. ú. Záhorská Bystrica, zapísané na LV č. 4526, a to pozemky registra „C“ KN parc. č. 3251 – zastavané plochy a nádvorie vo výmere 1 781 m², parc. č. 3252 – zastavané plochy a nádvorie vo výmere 321 m², parc. č. 3253/10 – zastavané plochy a nádvoria vo výmere 1 083 m², parc. č. 3253/11 – zastavané plochy a nádvoria vo výmere 951 m², parc. č. 3253/12 – zastavané plochy a nádvorie vo výmere 2 442 m², parc. č. 3253/14 – zastavané plochy a nádvoria vo výmere 710 m², parc. č. 3253/22 – zastavané plochy a nádvoria vo výmere 14 m², parc. č. 3253/19 – zastavané plochy a nádvoria vo výmere 39 m², parc. č. 3253/26 – zastavané plochy a nádvoria vo výmere 34 m², parc. č. 3253/13 – zastavané plochy a nádvoria vo výmere 186 m², parc. č. 3253/38 – zastavané plochy a nádvoria vo výmere 85 m², parc. č. 3253/9 – zastavané plochy a nádvoria vo výmere 18 m², parc. č. 3253/64 – zastavané plochy a nádvoria vo výmere 19 m², parc. č. 3253/65 – zastavané plochy a nádvoria vo výmere 18 m², parc. č. 3253/66 – zastavané plochy a nádvoria vo výmere 18 m², parc. č. 3253/67 – zastavané plochy a nádvoria vo výmere 18 m², parc. č. 3253/68 – zastavané plochy a nádvoria vo výmere 19 m², parc. č. 3253/69 – zastavané plochy a nádvoria vo výmere 19 m², parc. č. 3253/70 – zastavané plochy a nádvoria vo výmere 18 m², parc. č. 3253/71 – zastavané plochy a nádvoria vo výmere 18 m², parc. č. 3253/72 – zastavané plochy a nádvoria vo výmere 18 m², parc. č. 3253/73 – zastavané plochy a nádvoria vo výmere 18 m², parc. č. 3253/74 – zastavané plochy a nádvoria vo výmere 18 m², novovytvorené pozemky registra „C“ KN vzniknuté podľa GP č. 40/2020 úradne overeného dňa 22. 07. 2020 pod č. G1-1421/2020 odčlenením od pozemku registra „C“ KN parc. č. 3253/3, a to parc. č. 3253/3 – zastavané plochy a nádvoria vo výmere 19 884 m², parc. č. 3253/212 – zastavané plochy a nádvoria vo výmere 6 320 m², parc. č. 3253/213 – zastavané plochy a nádvoria vo výmere 2 066 m², parc. č. 3253/214 – zastavané plochy a nádvoria vo výmere 440 m²,
- Škola – učebná časť – súpis. č. 7814, postavená na pozemku parc. č. 3253/10,
- Kotolňa, súpis. č. 7814, postavená na pozemku parc. č. 3252,
- Garáže, súpis. č. 7814, postavené na pozemku parc. č. 3253/14,
- Sklad oceľový bez súpisného čísla postavený na pozemku parc. č. 3253/3,
- Garáž súpis. č. 4014 postavená na pozemku parc. č. 3253/64,
- Garáž súpis. č. 4015 postavená na pozemku parc. č. 3253/65,
- Garáž súpis. č. 4016 postavená na pozemku parc. č. 3253/66,
- Garáž súpis. č. 4017 postavená na pozemku parc. č. 3253/67,
- Garáž súpis. č. 4018 postavená na pozemku parc. č 3253/68,
- Garáž súpis. č. 4019 postavená na pozemku parc. č 3253/69,
- Garáž súpis. č. 4020 postavená na pozemku parc. č 3253/9,
- Garáž súpis. č. 4021 postavená na pozemku parc. č 3253/70,

- Garáž súpis. č. 4022 postavená na pozemku parc. č. 3253/71,
- Garáž súpis. č. 4023 postavená na pozemku parc. č. 3253/72,
- Garáž súpis. č. 4024 postavená na pozemku parc. č. 3253/73,
- Garáž súpis. č. 4025 postavená na pozemku parc. č. 3253/74,
- Sklad šrotu a fliaš na parc. č. 3253/19,
- Sklad na parc. č. 3253/14 pri budove garáží autobusov,
- Oplotenie areálu – severná časť nezapísaný v katastri nehnuteľností,
- Vonkajšie úpravy nezapísané v katastri nehnuteľností,
- Vonkajšie osvetlenie I nezapísané v katastri nehnuteľností,
- Vonkajšie osvetlenie II nezapísané v katastri nehnuteľností,
- Rozvody vonkajšieho osvetlenia nezapísané v katastri nehnuteľností,
- Prívodný rád vody nezapísané v katastri nehnuteľností,
- Areálové rozvody vody I nezapísané v katastri nehnuteľností,
- Areálové rozvody vody II nezapísané v katastri nehnuteľností,
- Areálové rozvody vody hlavný prívod nezapísané v katastri nehnuteľností,
- Areálová kanalizácia – odbočky I nezapísané v katastri nehnuteľností,
- Areálová kanalizácia – prípojky II nezapísané v katastri nehnuteľností,
- Areálová kanalizácia – hlavný rozvod III nezapísané v katastri nehnuteľností,
- Kanalizačné šachty nezapísané v katastri nehnuteľností,
- Vonkajší rozvod elektriny - areálový nezapísané v katastri nehnuteľností,
- Vonkajšie rozvody slaboprúdu nezapísané v katastri nehnuteľností,
- Stredotlaký rozvod plynu nezapísané v katastri nehnuteľností,
- Vonkajšie rozvody ÚK I – internát nezapísané v katastri nehnuteľností,
- Vonkajšie rozvody ÚK II – škola nezapísané v katastri nehnuteľností,
- Vonkajšie rozvody ÚK III – dielne nezapísané v katastri nehnuteľností,
- Vonkajšie schody – internát nezapísané v katastri nehnuteľností,
- Vonkajšie schody – škola nezapísané v katastri nehnuteľností,
- Cesty a chodníky I – vrchná časť nezapísané v katastri nehnuteľností,
- Cesty a chodníky I – zemné teleso nezapísané v katastri nehnuteľností,
- Spevnené plochy – betónové nezapísané v katastri nehnuteľností,
- Spevnené plochy – chodníky ku objektom nezapísané v katastri nehnuteľností,
- Umývacia rampa nezapísané v katastri nehnuteľností,
- Telocvičňa s CO krytom súpis. č. 7814 a spojovacou chodbou postavená na pozemku parc. č. 3253/11,
- Dielne bloky A + B + C súpis. č. 7814 postavené na pozemku parc. č. 3253/12,
- Internát súpis. č. 7814 postavený na pozemku parc. č. 3251,

2. pozemky v k. ú. Rača, nachádzajúce sa v areáli školy na Hliníckej ulici v Bratislave, zapísané na LV č. 13238, v rozsahu podľa GP č. 74/2020 úradne overeného dňa 06. 11. 2020, a to:
- časť pozemku registra „E“ KN parc. č. 17548, a to v rozsahu dielu 4 vo výmere 46 m²,
- časť pozemku registra „E“ KN parc. č. 17549, a to v rozsahu dielu 7 vo výmere 46 m²,
- časť pozemku registra „E“ KN parc. č. 17553, a to v rozsahu dielu 25 o výmere 94 m²,

3. pozemky v k. ú. Petržalka, nachádzajúce sa za areálom Divadla Aréna, zapísané na LV č. 2119 v rozsahu podľa GP č. 64/2020 úradne overeného dňa 13. 11. 2020, a to:
- časť pozemku registra „C“ KN parc. č. 5183/1, a to v rozsahu dielu 17 vo výmere 65 m²,
- časť pozemku registra „C“ KN parc. č. 5183/8, a to v rozsahu dielu 18 vo výmere 13 m²,

spolu v hodnote 7 475 709,31 Eur podľa znaleckých posudkov,

s podmienkami:

1. Zámenná zmluva bude Bratislavským samosprávnym krajom podpísaná do 120 dní odo dňa oznámenia Ministerstva kultúry Slovenskej republiky o neuplatnení predkupného práva k stavbe súpis č. 1713 umiestnenej na pozemku parc. č. 5183/6, LV č. 2644, k. ú. Petržalka, alebo do 120 dní odo dňa márneho uplynutia 30 dňovej lehoty na vyjadrenie k predkupnému právu. V prípade, že táto zmluva nebude Bratislavským samosprávnym krajom v uvedenom termíne podpísaná, toto uznesenie stratí platnosť.
2. Hlavné mesto SR Bratislava je povinné zaplatiť Bratislavskému samosprávnemu kraju finančný rozdiel v sume 8 945,50 Eur, a to najneskôr do 01. 06. 2026 v prípade, ak v lehote najneskôr do 31. 12. 2025 nebude medzi hlavným mestom SR Bratislavou a Bratislavským samosprávnym krajom uzatvorená ďalšia zámenná zmluva, v ktorej bude tento finančný rozdiel zohľadnený protiplnením zo strany hlavného mesta SR Bratislavy v prospech Bratislavského samosprávneho kraja v podobe pozemku alebo stavby.
3. Bratislavský samosprávny kraj uhradí hlavnému mestu SR Bratislave sumu 4 692,50 Eur z titulu finančného vyrovnania za cenu znaleckých posudkov do 30 dní odo dňa podpisu zámennej zmluvy obidvoma zmluvnými stranami.
4. Bratislavský samosprávny kraj a hlavné mesto SR Bratislava uzatvoria zmluvu o budúcej zmluve o vecnom bremene, predmetom ktorej bude:
a) bezodplatné zriadenie práva vecného bremena „in rem" spočívajúce v práve uloženia, opravy a údržby inžinierskych sietí, na novovytvorených pozemkoch parc. č. 3253/3, parc. č. 3253/212, parc. č.3253/213 a parc. č. 3253/214 v k. ú. Záhorská Bystrica, podľa GP č. 40/2020 úradne overeného dňa 22. 07. 2020, v prospech každodobého vlastníka pozemku parc. č. 3253/34, parc. č. 3253/35, parc. č. 3253/15 a parc. č. 3253/215,
b) bezodplatné zriadenie práva vecného bremena „in rem" spočívajúce v práve prechodu a prejazdu (motorovými vozidlami, stavebnými vozidlami a mechanizmami), na novovytvorených pozemkoch parc. č. 3253/213 a parc. č. 3253/214 v k. ú. Záhorská Bystrica, podľa GP č. 40/2020 úradne overeného dňa 22. 07. 2020, v prospech každodobého vlastníka pozemku parc. č. 3253/34, parc. č. 3253/35, parc. č. 3253/15 a parc. č. 3253/215,
pričom v lehote do 90 dní odo dňa doručenia výzvy každodobého vlastníka pozemku parc. č. 3253/34, parc. č. 3253/35, parc. č. 3253/15 a parc. č. 3253/215, je hlavné mesto SR Bratislava povinné uzatvoriť zmluvu o vecnom bremene bez nároku na odplatu za zriadenie vecného bremena,
c) bezodplatné zriadenie práva vecného bremena „in rem" spočívajúce v práve prechodu a prejazdu na pozemkoch vo vlastníctve Bratislavského samosprávneho kraja parc. č. 3253/186 a parc. č. 3253/187 v k. ú. Záhorská Bystrica, LV č. 4526, v prospech každodobého vlastníka, stavby garáže súpis. č. 4014 na pozemku parc. č. 3253/64, súpis. č. 4015 na pozemku parc. č. 3253/65, súpis. č. 4016 na pozemku parc. č. 3253/66, súpis. č. 4017 na pozemku parc. č. 3253/67, súpis. č. 4018 na pozemku parc. č. 3253/68, súpis. č. 4019 na pozemku parc. č. 3253/69, súpis. č. 4020 na pozemku parc. č. 3253/9, súpis. č. 4021 na pozemku parc. č. 3253/70, súpis. č. 4022 na pozemku parc. č. 3253/71, súpis. č. 4023 na pozemku parc. č. 3253/72, súpis. č. 4024 na pozemku parc. č. 3253/73, súpis. č. 4025 na pozemku parc. č. 3253/74,
pričom v lehote do 90 dní odo dňa doručenia výzvy každodobého vlastníka stavby garáže súpis. č. 4014 na pozemku parc. č. 3253/64, súpis. č. 4015 na pozemku parc. č. 3253/65, súpis. č. 4016 na pozemku parc. č. 3253/66, súpis. č. 4017 na pozemku parc. č. 3253/67, súpis. č. 4018 na pozemku parc. č. 3253/68, súpis. č 4019 na pozemku parc. č. 3253/69, súpis. č. 4020 na pozemku parc. č. 3253/9, súpis. č. 4021 na pozemku parc. č. 3253/70, súpis. č. 4022 na pozemku parc. č. 3253/71, súpis. č. 4023 na pozemku parc. č. 3253/72, súpis. č. 4024 na pozemku parc. č. 3253/73, súpis. č. 4025 na pozemku parc. č. 3253/74, je Bratislavský samosprávny kraj povinný uzatvoriť zmluvu o vecnom bremene bez nároku na odplatu za zriadenie vecného bremena,
d) bezodplatné zriadenie práva vecného bremena „in rem" spočívajúce v práve prechodu a prejazdu a v práve uloženia, opravy a údržby inžinierskych sietí na pozemkoch vo vlastníctve Bratislavského samosprávneho kraja parc. č. 3253/186 a 3253/187 v k. ú. Záhorská Bystrica, LV č. 4526, v prospech každodobého vlastníka stavby Internátu, súpis. č. 7814 na pozemku parc.

č. 3251 a stavby školy, súpis. č. 7814 na pozemku parc. č.3253/10, pričom v lehote do 90 dní odo dňa doručenia výzvy každodobého vlastníka stavby Internátu so súpis. č. 7814 na pozemku parc. č. 3251 a stavby školy, súpis. č. 7814 na pozemku parc. č. 3253/10, je Bratislavský samosprávny kraj povinný uzatvoriť zmluvu o vecnom bremene bez nároku na odplatu za zriadenie vecného bremena.

5. Hlavné mesto SR Bratislava sa zaväzuje, že do 60 dní odo dňa nadobudnutia vlastníckeho práva k nehnuteľnostiam v areáli bývalého SOU energetického v k. ú. Záhorská Bystrica, pripraví materiál s návrhom na zverenie nehnuteľností do správy mestskej časti Bratislava-Záhorská Bystrica, a to pozemky registra „C" KN parc. č. 3252, 3253/3, 3253/10, 3253/11, 3253/12, 3253/13, 3253/14, 3253/19, 3253/22, 3253/26, 3253/38, 3253/213 a 3253/214, vrátane stavieb na týchto pozemkoch.

Zámena sa uskutočňuje z dôvodu hodného osobitného zreteľa z dôvodu, že zámenou príde k majetkovoprávnemu usporiadaniu stavieb a areálov stavieb vo vlastníctve Bratislavského samosprávneho kraja a zosúladeniu užívacieho stavu so stavom právnym. Hlavné mesto SR Bratislava zámenou získa areál bývalého SOU energetického v k. ú. Záhorská Bystrica, v ktorom má záujem realizovať zámer a projekt na plnenie svojich samosprávnych funkcií. Na pozemkoch Bratislavského samosprávneho kraja v k. ú. Rača na Hliníckej ulici, ktoré sú predmetom zámeny, je vybudovaný chodník. Pozemky Bratislavského samosprávneho kraja v k. ú. Petržalka pri Divadle Aréna, ktoré sú predmetom zámeny, sa nachádzajú mimo areálu Divadla Aréna. Zámenou týchto pozemkov príde k majetkovoprávnemu vysporiadaniu.

II. Ako prípad hodný osobitného zreteľa podľa § 9a ods. 9 písm. c) zákona SNR č. 138/1991 Zb. o majetku obcí v znení neskorších predpisov nájom pozemkov registra „C" KN a „E" KN, pre Bratislavský samosprávny kraj so sídlom Sabinovská 16 v Bratislave, IČO 36063606:

1. pozemky registra „C" KN, k. ú. Petržalka, LV č. 1748, parc. č. 1982/1 – zastavané plochy a nádvoria vo výmere 7 920 m², parc. č. 1982/3 – zastavané plochy a nádvoria vo výmere 48 m², parc. č. 1982/4 – zastavané plochy a nádvoria vo výmere 48 m², parc. č. 1983 – zastavané plochy a nádvoria vo výmere 14 063 m², celkom vo výmere 22 079 m², za účelom majetkovoprávneho usporiadania vzťahov k priľahlým pozemkom v areáli pri objekte Strednej odbornej školy podnikania, súpis. č. 3227 na pozemku parc. č. 1982/2, LV č. 2650, na Strečnianskej 20;

2. pozemky registra „C" KN, k. ú. Petržalka, LV č. 2644, parc. č. 5071/4 – zastavané plochy a nádvoria vo výmere 791 m², parc. č. 5071/5 – zastavané plochy a nádvoria vo výmere 35 m², celkom vo výmere 826 m², za účelom majetkovoprávneho usporiadania vzťahov k priľahlým pozemkom v areáli pri objekte Gymnázia Alberta Einsteina v Bratislave, súpis. č. 3513 na pozemku parc. č. 5068/2, LV č. 3607, na Einsteinovej 35;

3. pozemky registra „C" KN, k. ú. Petržalka, LV č. 1748, 2159, parc. č. 3539 – zastavané plochy a nádvoria, parc. č. 3540 –zastavané plochy a nádvoria, parc. č. 3541 – zastavané plochy a nádvoria, parc. č. 3542 – zastavané plochy a nádvoria, parc. č. 3543 – zastavané plochy a nádvoria, časti odčlenené GP č. 79/2020 úradne overeným dňa 10. 12. 2020 ako parc. č. 3539/1 vo výmere 1 250 m², parc. č. 3540/2 vo výmere 1 642 m², parc. č. 3541/1 vo výmere 640 m², parc. č. 3541/2 vo výmere 122 m², parc. č. 3542/1 vo výmere 2 130 m², parc. č. 3542/2 vo výmere 79 m², parc. č. 3542/3 vo výmere 29 m², parc. č. 3543 vo výmere 4 106 m² a parc. č. 3537 – zastavané plochy a nádvoria vo výmere 1 695 m², parc. č. 3538 – zastavané plochy a nádvoria vo výmere 50 m², parc. č. 3549 – ostatné plochy vo výmere 981 m², parc. č. 3550 – ostatné plochy vo výmere 1 146 m², parc. č. 3551 – ostatné plochy vo výmere 633 m², parc. č. 3552 – ostatné plochy vo výmere 1 618 m², celkom vo výmere 16 121 m², za účelom majetkovoprávneho usporiadania vzťahov k priľahlým pozemkom v areáli pri objekte Strednej priemyselnej školy elektrotechnickej, súpis. č. 993 na pozemku parc. č. 3540, LV č. 3258, na Hálovej 16;

4. pozemky registra „C“ KN, k. ú. Petržalka, LV č. 1748, parc. č. 4608 – zastavané plochy a nádvoria vo výmere 1 617 m², parc. č. 4609/1 – zastavané plochy a nádvoria vo výmere 1 256 m², parc. č. 4609/2 – zastavané plochy a nádvoria vo výmere 216 m², parc. č. 4609/3 – zastavané plochy a nádvoria vo výmere 59 m², parc. č. 4609/4 – zastavané plochy a nádvoria vo výmere 1 031 m², parc. č. 4609/5 – zastavané plochy a nádvoria vo výmere 683 m², celkom vo výmere 4 862 m², za účelom majetkovoprávneho usporiadania vzťahov k pozemkom pod objektami na parc. č. 4608 a parc. č. 4609/5 a k priľahlým pozemkom parc. č. 4609/1, 4609/2, 4609/3, 4609/4, v areáli pri objekte Strednej odbornej školy gastronómie a hotelových služieb, súpis. č. 1272 na pozemku parc. č. 4608 a súpis. č. 3546 na pozemku parc. č. 4609/5, LV č. 2435, na Farského 9;

5. pozemky registra „C“ KN, k. ú. Dúbravka, LV č. 847, parc. č. 2772 – zastavané plochy a nádvoria, parc. č. 2773 – zastavané plochy a nádvoria, časti odčlenené GP č. 81/2020 úradne overeným dňa 11. 11. 2020 ako parc. č. 2772/2 vo výmere 115 m², parc. č. 2772/3 vo výmere 4 m², parc. č. 2772/5 vo výmere 72 m², parc. č. 2773/1 vo výmere 1 421 m², parc. č. 2773/4 vo výmere 33 m², parc. č. 2773/5 vo výmere 10 m², parc. č. 2773/6 vo výmere 27 m², parc. č. 2773/8 vo výmere 325 m², parc. č. 2773/9 vo výmere 4 m², celkom vo výmere 2 011 m², za účelom majetkovoprávneho usporiadania vzťahov k priľahlým pozemkom v areáli pri objekte Domova sociálnych služieb prof. Karola Matulaya, súpis. č. 1194 na pozemku parc. č. 2772, LV č. 3794, na ulici Ľuda Zúbka 6;

6. pozemky registra „C“ KN, k. ú. Dúbravka, vytvorené GP č. 63/2020 úradne overeným dňa 11. 01. 2021 z parc. č. 2745/39 – ostatné plochy ako diely č. 1, 2, 3, 4, 5, 9, 10 vo výmere 1 408 m², tvorené pozemkami registra „E“ KN parc. č. 1243, 2728, 2731, 2732, 2735, 2736, LV č. 5920, parc. č. 2745/35 – ostatné plochy, časť odčlenená GP ako diel č. 15 vo výmere 119 m², tvorené pozemkom registra „E“ KN parc. č. 2739, LV č. 5920, parc. č. 2745/34 – ostatná plocha, časti odčlenené GP ako diely č. 24, 33 vo výmere 63 m², tvorené pozemkami registra „E“ KN parc. č. 2740, 2743, LV č. 5920, parc. č. 2745/36 – zastavané plochy a nádvoria, časť odčlenená GP ako diel č. 16 vo výmere 77 m², tvorený pozemkom registra „E“ KN parc. č. 2739, parc. č. 2748/12 – zastavané plochy a nádvoria, časť odčlenená GP ako diel č. 17 vo výmere 61 m² tvorený pozemkom registra „E“ KN parc. č. 2739, parc. č. 2745/37 – zastavané plochy a nádvoria, časť odčlenená GP ako diel č. 18 vo výmere 8 m², tvorený pozemkom registra „E“ KN parc. č. 2739, parc. č. 2745/38 – zastavané plochy a nádvoria, časť odčlenená GP ako diel č. 19 vo výmere 21 m², tvorený pozemkom registra „E“ KN parc. č. 2739, LV č. 5920, parc. č. 2745/9 – zastavané plochy a nádvoria, časti odčlenené GP ako diely č. 21, 29, 38, 52, 65, 73, 84, 93, 101, 107, 112, 118, 126, 135, 141, 146, 153 vo výmere 678 m², tvorené pozemkami registra „E“ KN parc. č. 2740, 2743, 2744, 2748, 2751, 2753, 2756/12759, 2762/1, 2762/2, 2765, 2768/1, 2768/2, 2771, 2774, 2776, 2778/101, LV č. 5920 a diel č. 46 tvorený pozemkom registra „C“ KN parc. č. 2745/14, LV č. 847, parc. č. 2749/23 – zastavané plochy a nádvoria, časti odčlenené GP ako diely č. 82, 83, 92, 100, 106, 111, 117, 125, 133, 134, 140, 145, 150, 151, 157, 159, 164, 167, 63 vo výmere 1 551 m², tvorené pozemkami registra „E“ KN parc. č. 2753, 2756/1, 2759, 2762/1, 2762/2, 2765, 2768/1, 2768/2, 2762/2, 2771, 2774, 2776, 2778/101, 2778/201, 2779/100, 2782/100, LV č. 5920 a diel č. 63 tvorený pozemkom registra „C“ KN parc. č. 2750, LV č. 847, celkom vo výmere 3 986 m², za účelom majetkovoprávneho usporiadania vzťahov k priľahlým pozemkom v areáli pri objekte Strednej odbornej školy pedagogickej, súpis. č. 1168 na pozemkoch parc. č. 2748/1, 2748/2, 2748/3, 2748/4, 2748/5, LV č. 3794, na Bullovej 2;

7. pozemky registra „C“ KN, k. ú. Rača, LV nezaložený, parc. č. 17557/4 – zastavané plochy a nádvoria, parc. č. 17557/5 – zastavané plochy a nádvoria, ktoré sú tvorené pozemkami registra „E“ KN, LV č. 400, časť parc. č. 17377/1 – orná pôda vo výmere 42 m², časť parc. č. 17377/2 – orná pôda vo výmere 1 322 m², parc. č. 17377/3 – orná pôda vo výmere 1 737 m², parc. č. 17377/4 – orná pôda vo výmere 1 262 m², parc. č. 17377/5 – orná pôda vo výmere 1 242 m², parc.

č. 17377/6 – orná pôda vo výmere 1 274 m², parc. č. 17377/7 – orná pôda vo výmere 1 344 m², parc. č. 17378 – záhrady vo výmere 856 m², parc. č. 17379/1 – orná pôda vo výmere 623 m², parc. č. 17382 – záhrady vo výmere 2 753 m², parc. č. 17384 – záhrady vo výmere 145 m², parc. č. 17385 – vinice vo výmere 152 m², parc. č. 22263/2 – zastavané plochy a nádvoria vo výmere 344 m², celkom vo výmere 13 096 m², za účelom majetkovoprávneho usporiadania vzťahov k priľahlým pozemkom v areáli pri objekte Strednej odbornej školy informačných technológií, súpis. č. 2444 na pozemku parc. č. 17557/28, LV č. 1196, na Hlinickej 1;

8. pozemky registra „C" KN, k. ú. Rača, LV č. 1248, parc. č. 422/1 – zastavané plochy a nádvoria, parc. č. 422/5 – ostatné plochy, parc. č. 422/11 – ostatné plochy, parc. č. 422/13 – ostatné plochy, parc. č. 422/15 – zastavané plochy a nádvoria, parc. č. 2850/44 – ostatné plochy, parc. č. 2850/50 – ostatné plochy, časti odčlenené GP č. 73/2020 úradne overeným dňa 08. 12. 2020 ako parc. č. 422/11 vo výmere 1 303 m², parc. č. 422/13 vo výmere 1 765 m², parc. č. 422/24 vo výmere 8 m², parc. č. 422/25 vo výmere 123 m², parc. č. 422/26 vo výmere 9 m², parc. č. 422/31 vo výmere 61 m², parc. č. 422/32 vo výmere 114 m², parc. č. 422/36 vo výmere 68 m², parc. č. 422/37 vo výmere 272 m², parc. č. 422/39 vo výmere 3 m², parc. č. 2850/44 vo výmere 3 396 m², parc. č. 2850/50 vo výmere 186 m² a parc. č. 2850/59 vo výmere 259 m², parc. č. 2850/60 vo výmere 459 m², parc. č. 2850/61 vo výmere 852 m² a parc. č. 2850/48 – zastavané plochy a nádvoria vo výmere 15 m², celkom vo výmere 8 893 m², za účelom majetkovoprávneho usporiadania vzťahov k priľahlým pozemkom v areáli pri objektoch Domova sociálnych služieb a zariadenia pre seniorov Rača, súpis. č. 8701 na pozemkoch parc. č. 422/1, 422/14, 422/15 a súpis. č. 8001 na pozemkoch parc. č. 2850/45, 2850/46, 2850/47, LV č. 3223, na ulici Pri vinohradoch 267;

9. pozemky registra „E" KN, k. ú. Staré Mesto, LV č. 8925, vytvorené GP č. 69/2020 úradne overeným dňa 04. 11. 2020 ako parc. č. 8001 – zastavané plochy a nádvoria vo výmere 370 m², parc. č. 8009 – záhrady vo výmere 200 m² a parc. č. 8002 –záhrady vo výmere 248 m², parc. č. 8008/1 – zastavané plochy a nádvoria vo výmere 108 m², celkom vo výmere 926 m², za účelom majetkovoprávneho usporiadania vzťahov k priľahlým pozemkom v areáli pri objekte Gymnázia Jána Papánka v Bratislave, súpis. č. 2745 na pozemku parc. č. 7999/1, LV č. 7457, na Vazovovej 6.

Účelom nájmu je aj bližšie určenie práv a povinností prenajímateľa ako vlastníka pozemkov pod stavbami, vrátane priľahlej plochy, ktorá svojím umiestnením a využitím tvorí neoddeliteľný celok so stavbami vo vlastníctve nájomcu, so zachovaním zákonného vecného bremena podľa zákona č. 66/2009 Z. z. o niektorých opatreniach pri majetkovoprávnom usporiadaní pozemkov pod stavbami, ktoré prešli z vlastníctva štátu na obce a vyššie územné celky a o zmene a doplnení niektorých zákonov, ktoré má umožniť nájomcovi lepšiu starostlivosť o zeleň, stavby a zariadenia na pozemkoch pod stavbami vrátane priľahlých plôch, ako aj urýchlenie procesu obnovy areálov stavieb vo vlastníctve nájomcu, budovanie športovísk a rôznych iných stavieb pre potreby organizácií v zriaďovateľskej pôsobnosti nájomcu, bez predchádzajúceho súhlasu prenajímateľa, na dobu určitú 25 rokov, za nájomné 1,00 Eur/rok/za celý predmet nájmu,

s podmienkou:

Nájomná zmluva bude nájomcom podpísaná do 120 dní od schválenia uznesenia v Mestskom zastupiteľstve hlavného mesta SR Bratislavy. V prípade, že nájomná zmluva v tejto lehote nebude nájomcom podpísaná, toto uznesenie stratí platnosť.

Navrhovaný nájom pozemkov registra „C" KN, k. ú. Petržalka, k. ú. Dúbravka, k. ú. Rača, k. ú. Staré Mesto, pre Bratislavský samosprávny kraj predkladáme ako prípad hodný osobitného zreteľa podľa § 9a ods. 9 písm. c) zákona SNR č. 138/1991 Zb. o majetku obcí v znení neskorších predpisov z dôvodu doriešenia majetkovoprávnych vzťahov k priľahlým pozemkom v areáli objektov vo vlastníctve žiadateľa, pod ktorými sa pozemky usporadúvajú formou zámeny.

Vzhľadom na polohu a účel užívania pozemkov je špecifickým riešením prenechania majetku hlavného mesta SR Bratislavy do nájmu a súčasne je predloženie nájomnej zmluvy ako preukázanie iného práva k pozemku podľa § 139 ods.1 zákona č. 50/1976 Zb. o územnom plánovaní a stavebnom poriadku (stavebný zákon) v znení neskorších predpisov potrebné pre vydanie príslušného povolenia.

III.

1. Návrh na ukončenie Zmluvy o nájme pozemku č. 08-83-0619-19-00 zo dňa 31. 10. 2019 dohodou do 10 dní od schválenia prenájmu pozemkov v bode 3, I. časti tohto uznesenia v Mestskom zastupiteľstve hlavného mesta SR Bratislavy, ktorá bola uzatvorená na základe uznesenia Mestského zastupiteľstva hlavného mesta SR Bratislavy č. 266/2019 zo dňa 26. 09. 2019, ktorým bol schválený nájom pozemku v Bratislave, k. ú. Petržalka, parc. č. 3550, pre občianske združenie Vnútroblok so sídlom v Bratislave.

2. Návrh na ukončenie Zmluvy o nájme pozemku č. 188804209800 zo dňa 11. 06. 1998 dohodou do 10 dní od schválenia prenájmu pozemkov v bode 4, I. časti tohto unesenia v Mestskom zastupiteľstve hlavného mesta SR Bratislavy, ktorá bola uzatvorená na základe uznesenia Mestského zastupiteľstva hlavného mesta SR Bratislavy č. 776/1998 zo dňa 28. 05. 1998, ktorým bol schválený dlhodobý nájom časti pozemku v Bratislave, k. ú. Petržalka, parc. č. 4609, pre Stredné odborné učilište potravinárske II so sídlom v Bratislave.

- - -

Za správnosť odpisu uznesenia:

HLAVNÉ MESTO SR BRATISLAVA - 19 -

Mgr. Tomáš Malec, PhD.
poverený vedením organizačného oddelenia

NIOLOGIK s.r.o.
Miletičova 49, 821 09 Bratislava
IČO: 51786907

Spoplatnené v zmysle zákona č. 145/1995 Z.z.

Geometrický plán je podkladom na právne úkony, keď údaje doterajšieho stavu výkazu výmer sú zhodné s údajmi platných výpisov z katastra nehnuteľností

Vyhotovitel' **Niologik s.r.o.** Miletičova 49 821 09 Bratislava ondrej.kozlovsky@niologik.sk IČO: 51786907	Kraj: Bratislavský	Okres: Bratislava IV	Obec: Bratislava–Záhorská Bystrica
	Kat. územie: Záhorská Bystrica	Číslo plánu: 40/2020	Mapový list č.: Stupava 0–5/31
	GEOMETRICKÝ PLÁN na oddelenie pozemkov p.č. 3253/212–215		

Vyhotovil		Autorizačne overil		Úradne overil Meno: Ing. Monika Vlčková	
Dňa: 01.07.2020	Meno: Ing. Ondrej Kozlovský	Dňa: 07.07.2020	Meno: Ing. Ondrej Kozlovský	Dňa: 22-07-2020	Číslo: G1–1421/2020
Nové hranice boli v prírode označené *priebehom chodníka*		Náležitostami autorizačnej doložky sú splnené pre [illegible]		Úradne overenie podľa § 9 zákona NR SR č. 215/1995 Z.z. o geodézii a kartografii	
Záznam podrobného merania (meračský náčrt) č. *7997*		Pečiatka a podpis		Pečiatka a podpis	
Súradnice bodov označených Dielmi o katastre meračské údaje sú uložené vo všeobecnej dokumentácii					

Ing. Ondrej Kozlovský, autorizovaný geodét a kartograf, 987, podľa § 12 ods. 2 zákona NR SR č. 215/1995 Z.z.

Okresný úrad Bratislava, Katastrálny odbor, 8

t.č. 6.50 – 1997

VÝKAZ VÝMER

Doterajší stav						Zmeny					Nový stav				
PK vložky	Číslo parcely		Výmera		Druh pozemku	Diel	k parcele číslo	m²	od parcely číslo	m²	Číslo parcely	Výmera		Druh pozemku	Vlastník, (iná opráv. osoba) adresa, (sídlo)
LV	KN–E	KN–C	ha	m²								ha	m²	kód	
Stav právny je totožný s registrom C KN															
4526		3253/3	1	3477	zast.pl.						3253/0	1	9584	zast.pl. 18	Doterajší
											3253/0/12		6320	zast.pl. 18	detto
											3253/0/13		2066	zast.pl. 18	detto
											3253/0/14		440	zast.pl 18	detto
											3253/0/15		4767	zast.pl. 18	detto
Spolu:			1	3477								1	3477		

Legenda: kód spôsobu využívania 18 Pozemok, na ktorom je dvor

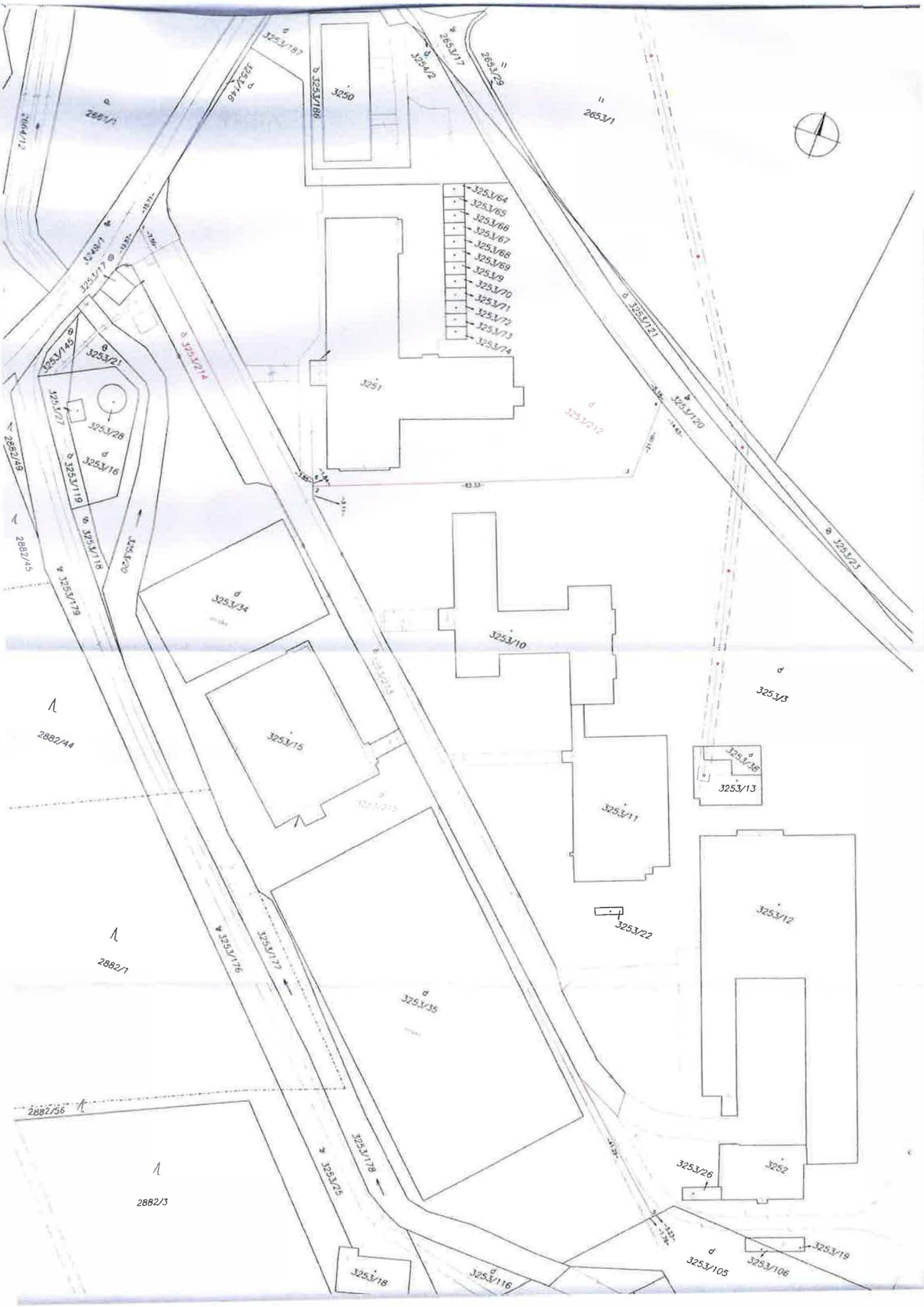
3250
3251
3252
3253/1
3253/2
3253/3
3253/9
3253/10
3253/11
3253/12
3253/13
3253/15
3253/16
3253/17
3253/18
3253/19
3253/21
3253/22
3253/25
3253/26
3253/27
3253/28
3253/34
3253/35
3253/64
3253/65
3253/66
3253/67
3253/68
3253/69
3253/70
3253/71
3253/72
3253/73
3253/74
3253/105
3253/106
3253/116
3253/119
3253/120
3253/121
3253/145
3253/146
3253/176
3253/177
3253/178
3253/179
3253/186
3253/187
3253/212
2653/1
2653/17
2653/29
2882/1
2882/3
2882/44
2882/45
2882/49
2882/56

NIOLOGIK s.r.o.
Miletičova 49, 821 09 Bratislava
IČO: 51786907

Spoplatnené v zmysle zákona č. 145/1995 Z.z.

Geometrický plán je podkladom na právne úkony, keď údaje doterajšieho stavu výkazu výmer sú zhodné s údajmi platných výpisov z katastra nehnuteľností

Vyhotoviteľ **Niologik s.r.o.** Miletičová 49 821 09 Bratislava ondrej.kozlovsky@niologik.sk IČO: 51786907	Kraj: Bratislavský	Okres: Bratislava III	Obec: Bratislava–Rača
	Kat. územie: Rača	Číslo plánu: 74/2020	Mapový list č.: Pezinok 8–7/41
	GEOMETRICKÝ PLÁN	obnovu hraníc pôvodných parciel 17547–17555 a časti 17557,17558 nové p.č. 17557/4,5,28,50–61.	

Vyhotovil		Autorizačne overil		Úradne overil Meno: Ing. Monika Vlčková	
Dňa: 15.08.2020	Meno: Ing. Ondrej Kozlovský	Dňa: 18.08.2020	Meno: Ing. Ondrej Kozlovský	Dňa: 06-11-2020	Číslo: G1–1941/2020
Nové hranice boli v prírode označené: neoznačené		Náležitosťami a presnosťou zodpovedá predpisom:		Úradne overené podľa § 9 zákona NR SR č. 215/1995 Z.z. o geodézii a kartografii:	
Záznam podrobného merania (meračský náčrt) č.: 7397		Pečiatka a podpis		Okresný úrad Bratislava katastrálny odbor 8 — Pečiatka a podpis	
Súradnice bodov označených číslami a ostatné meračské údaje sú uložené vo všeobecnej dokumentácii					

Ing. Ondrej Kozlovský 987 Autorizovaný geodet a kartograf

t.č. 6 50 – 1997

VÝKAZ VÝMER

Doterajší stav						Zmeny					Nový stav				
PK vložky	Číslo parcely		Výmera		Druh pozemku	Diel	k parcele číslo	m 2	od parcely číslo	m 2	Číslo parcely	Výmera		Druh pozemku	Vlastník, (iná opráv. osoba) adresa, (sídlo)
LV	KN–E	KN–C	ha	m 2								ha	m 2	kód	
						Stav právny									
400	17547			551	vinica	1	17557/58	91			(17547			zaniká)	
	Pôvodné k.ú.: Bratislava					2	17557/60	460							
13238	17548			485	vinica	3	17557/28	66			(17548			zaniká)	
	Pôvodné k.ú.: Bratislava					4	17557/58	46							
						5	17557/60	373							
13238	17549			486	vinica	6	17557/28	105			(17549			zaniká)	
	Pôvodné k.ú.: Bratislava					7	17557/58	46							
						8	17557/60	9							
						9	17557/60	326							
400	17550			1091	vinica	10	17557/28	226			(17550			zaniká)	
	Pôvodné k.ú.: Bratislava					11	17557/58	96							
						12	17557/60	20							
						13	17557/60	747							
400	17551			1511	vinica	14	17557/28	296			(17551			zaniká)	
	Pôvodné k.ú.: Bratislava					15	17557/58	125							
						16	17557/60	26							
						17	17557/60	1062							
400	17552			1251	orná p.	18	17557/28	132			(17552			zaniká)	
	Pôvodné k.ú.: Bratislava					19	17557/28	193							
						20	17557/28	225							
						21	17557/58	94							
						22	17557/60	19							
						23	17557/60	584							
13238	17553			1299	orná p.	24	17557/28	812			(17553			zaniká)	
	Pôvodné k.ú.: Bratislava					25	17557/58	94							
						26	17557/60	60							
						27	17557/60	33							
						28	17557/60	240							
						29	17557/60	36							
						30	17557/61	22							
400	17554			1322	orná p.	31	17557/28	292			(17554			zaniká)	
	Pôvodné k.ú.: Bratislava					32	17557/28	75							
						33	17557/58	91							
						34	17557/59	402							
						35	17557/60	198							
						36	17557/60	163							
						37	17557/61	100							
400	17555			1085	vinica	38	17557/28	157			(17555			zaniká)	
	Pôvodné k.ú.: Bratislava					39	17557/28	284							
						40	17557/58	86							
						41	17557/59	188							
						42	17557/60	142							
						43	17557/60	132							
						44	17557/61	94							
400	17557			2548	vinica	45	17557/50	172			(17557		302	vinica)	Doterajší
	Pôvodné k.ú.: Bratislava					46	17557/51	1804							
						47	17557/52	270							
400	17558			2577	vinica	48	17557/51	5			(17558		2572	vinica)	detto
	Pôvodné k.ú.: Bratislava														
						3			17548	66					
						6			17549	105					
						10			17550	226					
						14			17551	296					
						18			17552	132					
						19			17552	193					
						20			17552	225					
						24			17553	812					
						31			17554	292					

VÝKAZ VÝMER

Doterajší stav						Zmeny					Nový stav				
Číslo PK vložky	Číslo parcely		Výmera		Druh pozemku	Diel	k parcele číslo	m 2	od parcely číslo	m 2	Číslo parcely	Výmera		Druh pozemku	Vlastník, (iná oprav. osoba) adresa, (sídlo)
LV	KN-E	KN-C	ha	m 2								ha	m 2	kód	
						32			17554	75					
						38			17555	157					
						39			17555	284	17557/28		2863	zast.pl. 16 11	Doterajší
						45			17557	172	17557/50		172	zast.pl. 25	detto
						46			17557	1804					
						48			17558	5	17557/51		1809	zast.pl. 25	detto
						47			17557	270	17557/52		270	zast.pl. 16 11	detto
						1			17547	91					
						4			17548	46					
						7			17549	46					
						11			17550	96					
						15			17551	125					
						21			17552	94					
						25			17553	94					
						33			17554	91					
						40			17555	86	17557/58		769	zast.pl. 25	detto
						34			17554	402					
						41			17555	188	17557/59		590	zast.pl. 25	detto
						2			17547	460					
						5			17548	373					
						8			17549	9					
						9			17549	326					
						12			17550	20					
						13			17550	747					
						16			17551	26					
						17			17551	1062					
						22			17552	19					
						23			17552	584					
						26			17553	60					
						27			17553	33					
						28			17553	240					
						29			17553	36					
						35			17554	198					
						36			17554	163					
						42			17555	142					
						43			17555	132	17557/60		4630	zast.pl. 25	detto
						30			17553	22					
						37			17554	100					
						44			17555	94	17557/61		216	ost.pl. 37	detto
Spolu:			1	4206				11319		11319		1	4193		

VÝKAZ VÝMER

Doterajší stav						Zmeny					Nový stav				
Číslo			Výmera		Druh pozemku	Diel	k parcele číslo	m 2	od parcely číslo	m 2	Číslo parcely	Výmera		Druh pozemku	Vlastník, (iná opráv. osoba) adresa, (sídlo)
PK vložky	parcely														
LV	KN–E	KN–C	ha	m 2								ha	m 2	kód	
						Stav podľa registra C KN									
		17557/4	1	2603	zast.pl.						17557/4		3960	zast.pl. 25	Doterajší
											17557/50		172	zast.pl. 25	ako v stave právnom
											17557/51		1809	zast.pl. 25	detto
											17557/53		93	zast.pl. 25	detto
											17557/54		402	zast.pl. 25	detto
											17557/57		178	zast.pl. 25	detto
											17557/58		769	zast.pl. 25	ako v stave právnom
											17557/59		590	zast.pl. 25	detto
											17557/60		4630	zast.pl. 25	detto
		17557/5		9544	ost.pl.						17557/5		9328	ost.pl. 37	detto
											17557/61		216	ost.pl. 37	ako v stave právnom
		17557/28		3684	zast.pl.						17557/28		2863	zast.pl. 16 11	detto
											17557/52		270	zast.pl. 16 11	detto
											17557/55		349	zast.pl. 16 11	detto
											17557/56		202	zast.pl. 16 11	detto
Spolu:			2	5831								2	5831		

Legenda: kód spôsobu využívania 16 Pozemok, na ktorom je postavená nebytová budova označená súpisným číslom
25 Pozemok, na ktorom je postavená ostatná inžiniersko stavba a jej súčasti
37 Pozemok, na ktorom sú skaly, svahy, rokliny, výmole, vysoké medze s krovím alebo kamením a iné plochy, ...
kód druhu stavby 11 Budova pre školstvo, na vzdelávanie a výskum

Poznámka: Nesúlad výmer doterajšieho a nového stavu v stave právnom je spôsobený presnejšou metódou určenia výmer parciel zo súradníc lomových bodov.

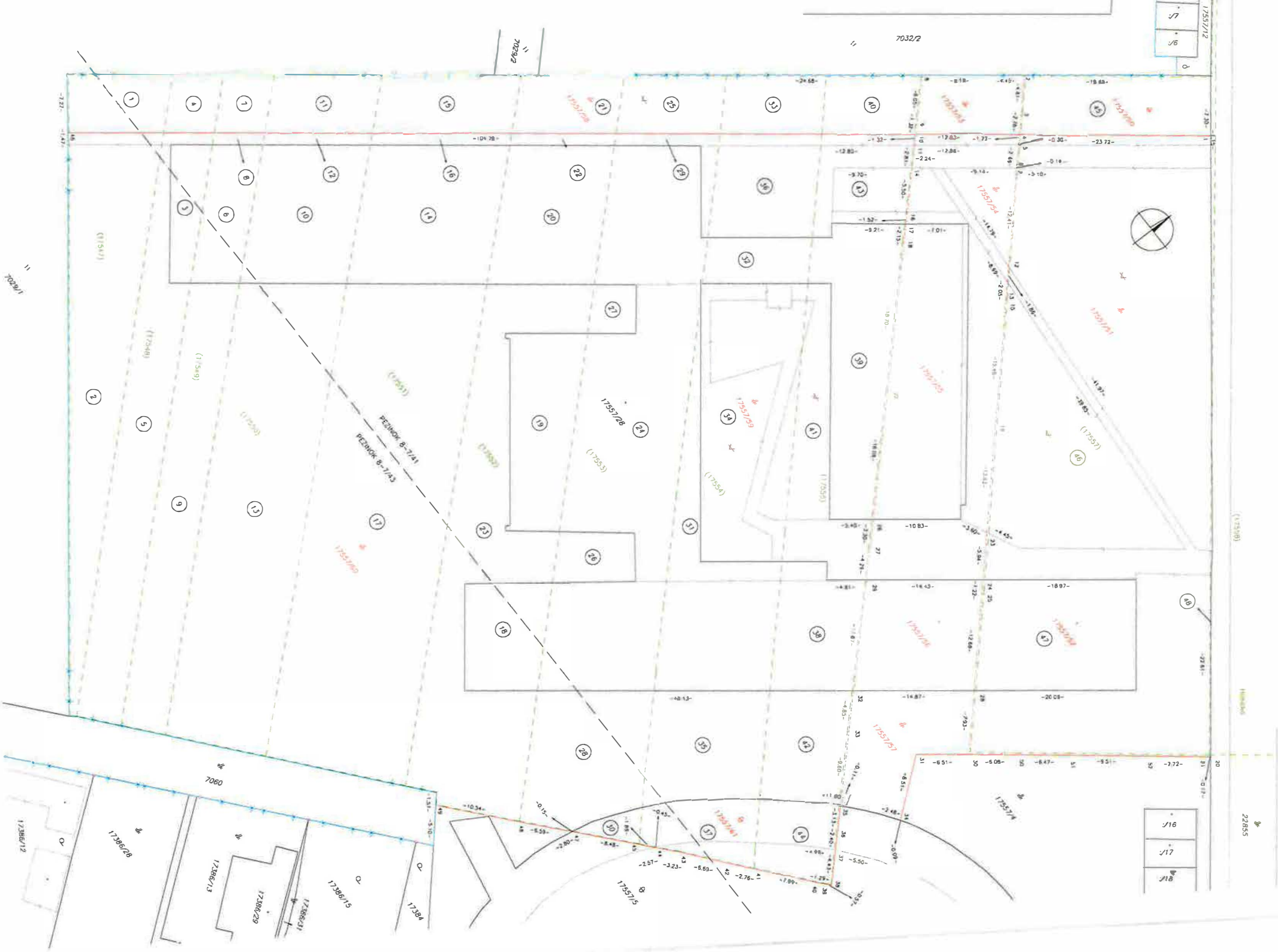
7032/2
7029/2
7029/1
17557/12
17557/28
17557/29
17557/25
17557/54
17557/51
17557/60
17557/61
17557/57
17557/4
17557/5
17557/41
17557/56
17557/58
17557/59
PEŽINOK 8-7/41
PEŽINOK 8-7/43
7060
17386/28
17386/13
17386/29
17386/15
17384
17386/12
22855

NIOLOGIK s.r.o.
Miletičova 49, 821 09 Bratislava
IČO: 51786907

Spoplatnené v zmysle zákona č. 145/...

Geometrický plán je podkladom na právne úkony, keď údaje doterajšieho stavu výkazu výmer sú zhodné s údajmi platných výpisov z katastra nehnuteľností

Vyhotoviteľ **Niologik s.r.o.** Miletičová 49 Bratislava 82109 IČO: 51786907	Kraj: Bratislavský	Okres: Bratislava V	Obec: Bratislava–Petržalka
	Kat. územie: Petržalka	Číslo plánu: 64/2020	Mapový list č.: Bratislava 9–0/43
	GEOMETRICKÝ PLÁN	na úpravu hranice pozemkov p.č. 5187/1 a 5188 úpravou hranic p.č. 5151, 5190, 5192/3,4 a určenie vlastníckych práv časti p.č. E–KN 6038, (nové p.č. 5187/1).	

Vyhotovil		Autorizačne overil		Úradne overil Meno: Ing. Marián Smuda	
Dňa: 15.08.2020	Meno: Ing. Ondrej Kozlovský	Dňa: 18.08.2020	Meno: Ing. Ondrej Kozlovský	Dňa: 13.11.2020	Číslo: G1–1886/2020
Nové hranice boli v prírode označené *neoznačené*		Náležitosťami a presnosťou zodpovedá predpisom		Úradne overené podľa § 9 zákona NR SR č. 215/1995 Z.z. o geodézii a kartografii	
Záznam podrobného merania (meračský náčrt) č. *9543*		Pečiatka a podpis		Pečiatka a podpis	
Súradnice bodov označených číslami a ostatné meračské údaje sú uložené vo všeobecnej dokumentácii					

Ing. Ondrej Kozlovský 987 Autorizovaný geodet a kartograf

t.č. 6.50 – 1997

VÝKAZ VÝMER

Doterajší stav						Zmeny					Nový stav				
Číslo PK vložky	Číslo parcely		Výmera		Druh pozemku	Diel	k parcele číslo	m²	od parcely číslo	m²	Číslo parcely	Výmera		Druh pozemku	Vlastník, (iná oprav. osoba) adresa, (sídlo)
LV	PK	KN	ha	m²								ha	m²	kód	
								Stav právny							
1748		5151		1380	zast.pl.	1	5151	1157			5151		1157	zast.pl.	Doterajší
						3	5187/1	223						22	
						1			5151	1157					
2119		5183/1		3388	zast.pl.	2	5183/1	3313			5183/1		3313	zast.pl.	detto
						4	5187/1	3						16	
						12	5188	7						11	
						17	5190	65							
						2			5183/1	3313					
2119		5183/8		450	zast.pl.	5	5187/1	436			5183/8			zaniká	
						13	5188	1							
						18	5190	13							
1748		5187/1		2695	zast.pl.	6	5187/1	2659			5187/1		3538	zast.pl.	detto
						19	5190	32						18	
						21	5192/3	4							
						3			5151	223					
						4			5183/1	3					
						5			5183/8	436					
						6			5187/1	2659					
						7			5188	7					
						8			5190	1					
						9			5192/3	12					
						10			6038	197					
1748		5188		19	zast.pl.	7	5187/1	7			5188		159	zast.pl.	detto
						14	5188	12						18	
						12			5183/1	7					
						13			5183/8	1					
						14			5188	12					
						15			5192/3	43					
						16			5192/4	96					
1748		5190	1	3611	zast.pl.	8	5187/1	1			5190	1	3720	zast.pl.	detto
						20	5190	13610						22	
						17			5183/1	65					
						18			5183/8	13					
						19			5187/1	32					
						20			5190	13610					
1748		5192/3		1308	zast.pl.	9	5187/1	12			5192/3		1260	zast.pl.	detto
						15	5188	43						22	
						22	5192/3	1253							
						21			5187/1	4					
						22			5192/3	1253					
						23			6038	3					
1748		5192/4		1065	zast.pl.	16	5188	96			5192/4		969	zast.pl.	detto
						24	5192/4	969						22	
						24			5192/4	969					
4833	6038			225	zast.pl.	10	5187/1	197			(6038		11	zast.pl.)	Doterajší
						11	5187/2	14							
						23	5192/3	3							
						11			6038	14	5187/2		14	zast.pl.	detto
														18	
Spolu:			2	4141				24130		24130		2	4141		

VÝKAZ VÝMER

Doterajší stav						Zmeny					Nový stav				
PK vložky	Číslo parcely		Výmera		Druh pozemku	Diel	k parcele číslo	m^2	od parcely číslo	m^2	Číslo parcely	Výmera		Druh pozemku	Vlastník, (iná oprávn. osoba) adresa, (sídlo)
LV	PK	KN	ha	m^2								ha	m^2	kód	
						Stav podľa registra C KN									
1748		5151		1380	zast.pl.						5151		1157	zast.pl. 22	ako v stave právnom
2119		5183/1		3388	zast.pl.						5183/1		3313	zast.pl. 16 11	detto
2119		5183/8		450	zast.pl.						5183/8			zaniká	
1748		5187/1		2695	zast.pl.						5187/1		3538	zast.pl. 18	detto
		5187/2		214	zast.pl.						5187/2		14	zast.pl. 18	detto
1748		5188		19	zast.pl.						5188		159	zast.pl. 18	detto
1748		5190	1	3611	zast.pl.						5190	1	3720	zast.pl. 22	detto
1748		5192/3		1308	zast.pl.						5192/3		1260	zast.pl. 22	detto
1748		5192/4		1065	zast.pl.						5192/4		969	zast.pl. 22	detto
Spolu:			2	4130								2	4130		

Legenda: kód spôsobu využívania 16 Pozemok, na ktorom je postavená nebytová budova označená súpisným číslom
18 Pozemok, na ktorom je dvor
22 Pozemok, na ktorom je postavená inžinierska stavba – cestná, miestna a účelová komunikácia, lesná cesta, poľná cesta, ...
kód druhu stavby 11 Budova pre školstvo, na vzdelávanie a výskum

Poznámka č. 1: časť parcely pri bode 20, ktorou sa upravuje hranica medzi p.č. 5190 a 5187/1 má výmeru menšiu ako 1 m2 a tak tu nevzniká diel
Poznámka č. 2: časť parcely pri bode 23, ktorou sa upravuje hranica medzi p.č. 5190 a 5188 má výmeru menšiu ako 1 m2 a tak tu nevzniká diel
Poznámka č. 3: časť parcely pri bode 25, ktorou sa upravuje hranica medzi p.č. 5187/1 a 5188 má výmeru menšiu ako 1 m2 a tak tu nevzniká diel

Detail "A"

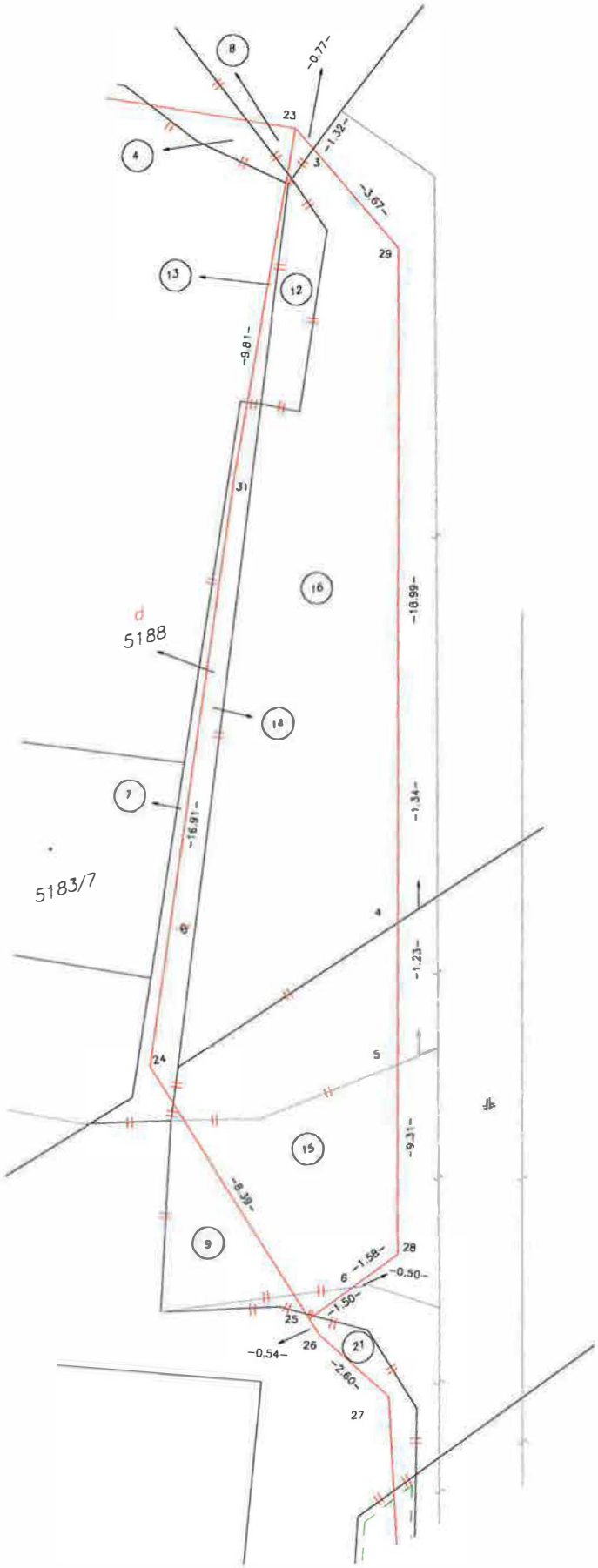
8
-0.77-
23
-1.32-
4
3
-3.67-
29
13
12
-9.81-
31
16
-18.99-
d
5188
14
7
-16.91-
-1.34-
5183/7
4
-1.23-
24
5
15
-9.31-
-8.39-
9
28
-1.58-
6
-0.50-
-1.50-
25
21
-0.54-
26
-2.60-
27

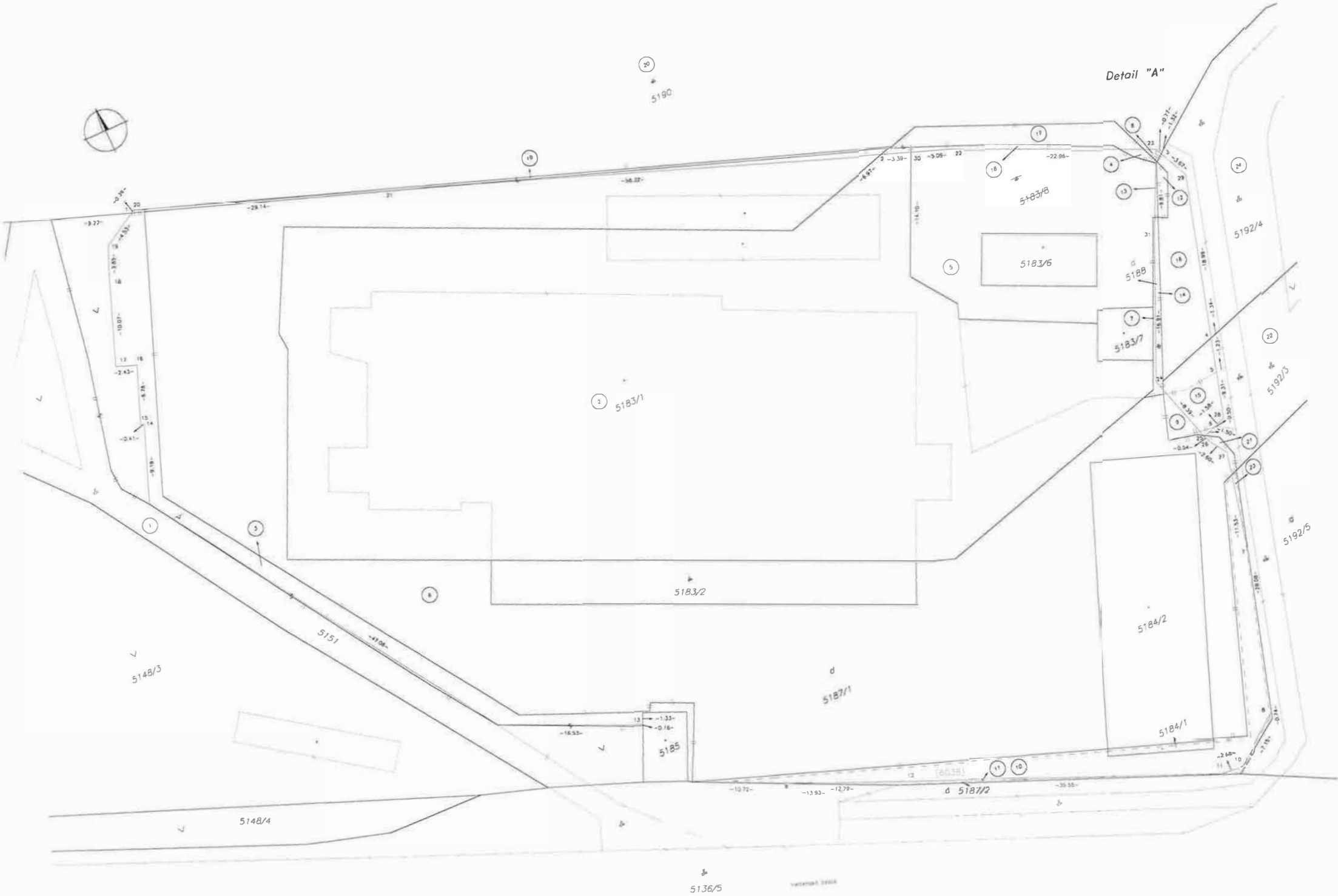
Detail "A"
5190
5183/8
5183/6
5188
5183/7
5192/4
5192/3
5192/5
5183/1
5183/2
5184/2
5184/1
5151
5148/3
5187/1
5185
5187/2
5148/4
5136/5

OLOGIK s.r.o.
Miletičova 49, 821 09 Bratislava
IČO: 51786907

Spoplatnené v zmysle zákona č. 145/1995 Z.z.

Geometrický plán je podkladom na právne úkony, keď údaje doterajšieho stavu výkazu výmer sú zhodné s údajmi platných výpisov z katastra nehnuteľností

Vyhotovitel **Niologik s.r.o.** Miletičová 49 821 09 Bratislava ondrej.kozlovsky@niologik.sk IČO: 51786907	Kraj: Bratislavský	Okres: Bratislava III	Obec: Bratislava–Rača
	Kat. územie: Rača	Číslo plánu: 73/2020	Mapový list č: Pezinok 7–6/32
	GEOMETRICKÝ PLÁN na vymedzenie rozsahu duplicitného vlastníctva p.č. 422/24,25,26,35,36,37 2850/60, reštitučných nárokov p.č 422/31,32 a oddelenie pozemkov p.č. 422/23,27,29,30,33,34,38,39 a 2850/57,58,59,61.		

Vyhotovil		Autorizačne overil		Úradne overil Meno: Ing. Monika Vlčková	
Dňa: 15.08.2020	Meno: Ing. Ondrej Kozlovský	Dňa: 18.08.2020	Meno: Ing. Ondrej Kozlovský	Dňa: 08-12-2020	Číslo: G1–1978/2020
Nové hranice boli v prírode označené: farbou		Náležitosťami a presnosťou zodpovedá pre		Úradne overené podľa § 9 zákona NR SR č. 215/1995 Z.z. o geodézii a kartografii	
Záznam podrobného merania (meračský náčrt) č.: 7396					
Súradnice bodov označených číslami a ostatné meračské údaje sú uložené vo všeobecnej dokumentácii		Pečiatka a podpis		Pečiatka a podpis	

t.č. 6.50 – 1997

VÝKAZ VÝMER

Doterajší stav						Zmeny					Nový stav				
Číslo															
PK vložky	parcely		Výmera		Druh pozemku	Diel	k parcele číslo	m²	od parcely číslo	m²	Číslo parcely	Výmera		Druh pozemku	Vlastník, (iná oprav. osoba) adresa, (sídlo)
LV	PK	KN	ha	m²								ha	m²	kód	
Stav právny je totožný s registrom C KN															
1248		422/1		1587	zast.pl.						422/1		1362	zast.pl. 16 20	Doterajší
											422/25		123	zast.pl. 16 20	duplicitné vlastníctvo v prospech vlastníkov zapísaných na LV č.3617
											422/28		102	zast.pl. 16 20	Doterajší
1248		422/5		3581	ost.pl.						422/5		2637	ost.pl. 37	detto
											422/26		9	ost.pl. 37	duplicitné vlastníctvo v prospech vlastníkov zapísaných na LV č.3617
											422/27		11	ost.pl. 37	Doterajší
											422/34		129	ost.pl. 37	detto
											422/37		272	ost.pl. 37	duplicitné vlastníctvo v prospech vlastníkov zapísaných na LV č.3617
											422/38		523	ost.pl. 37	Doterajší
1248		422/9		1423	ost.pl.						422/9		1405	ost.pl. 37	detto
											422/35		18	ost.pl. 37	duplicitné vlastníctvo v prospech vlastníkov zapísaných na LV č.3617
1248		422/11		1494	ost.pl.						422/11		1303	ost.pl. 34	Doterajší
											422/23		2	ost.pl. 34	detto
											422/24		8	ost.pl. 34	duplicitné vlastníctvo v prospech vlastníkov zapísaných na LV č.3617
											422/29		110	ost.pl. 34	Doterajší
											422/36		68	ost.pl. 34	duplicitné vlastníctvo v prospech vlastníkov zapísaných na LV č.3617
											422/39		3	ost.pl. 34	Doterajší
1248		422/13		1864	ost.pl.						422/13		1765	ost.pl. 37	detto
											422/30		16	ost.pl. 37	detto
											422/31		61	ost.pl. 37	pozemok v reštitučnom konaní

VÝKAZ VÝMER

Doterajší stav						Zmeny					Nový stav				
PK vložky	Číslo parcely		Výmera		Druh pozemku	Diel	k parcele číslo	m^2	od parcely číslo	m^2	Číslo parcely	Výmera		Druh pozemku	Vlastník, (iná opráv. osoba) adresa, (sídlo)
LV	PK	KN	ha	m^2								ha	m^2	kód	
											422/33		22	ost.pl. 37	Doterajší
1248		422/15		445	zast.pl.						422/15		331	zast.pl. 16 20	detto
											422/32		114	zast.pl. 16 20	pozemok v reštitučnom konaní
1248		2850/44		5022	ost.pl.						2850/44		3396	ost.pl. 37	Doterajší
											2850/57		315	ost.pl. 37	detto
											2850/60		459	ost.pl. 37	duplicitné vlastníctvo v prospech vlastníkov zapísaných na LV č.3617
											2850/61		852	ost.pl. 37	Doterajší
1248		2850/50		546	ost.pl.						2850/50		186	ost.pl. 37	detto
											2850/58		101	ost.pl. 37	detto
											2850/59		259	ost.pl. 37	detto
Spolu:			1	5962								1	5962		

Legenda: kód spôsobu využívania 16 Pozemok, na ktorom je postavená nebytová budova označená súpisným číslom
34 Pozemok, na ktorom je manipulačná a skladová plocha, objekt a stavba slúžiaca lesnému hospodárstvu
37 Pozemok, na ktorom sú skaly, svahy, rakliny, výmole, vysoké medze s krovím alebo kamením a iné plochy, ...

kód druhu stavby 20 Iná budova

Poznámka č.1: Vlastnícke práva k novonavrhovaným pozemkom p.č. 422/24,25,26,35,36,37,2850/60 sú zapísané na LV 1248 ako časť parcely 422/1,5,9,11,2850/44 a duplicitne na LV E-KN 3617 ako časť parcely reg. E-KN 2865

Poznámka č. 2: Pozemky p.č. 422/31,32 sa vyčleňujú z dôvodu prebiehajúceho reštitučného konania, kde nie je možné prevádzať uvedené nehnuteľnosti parcela PK 2840 je z PK vložky 459

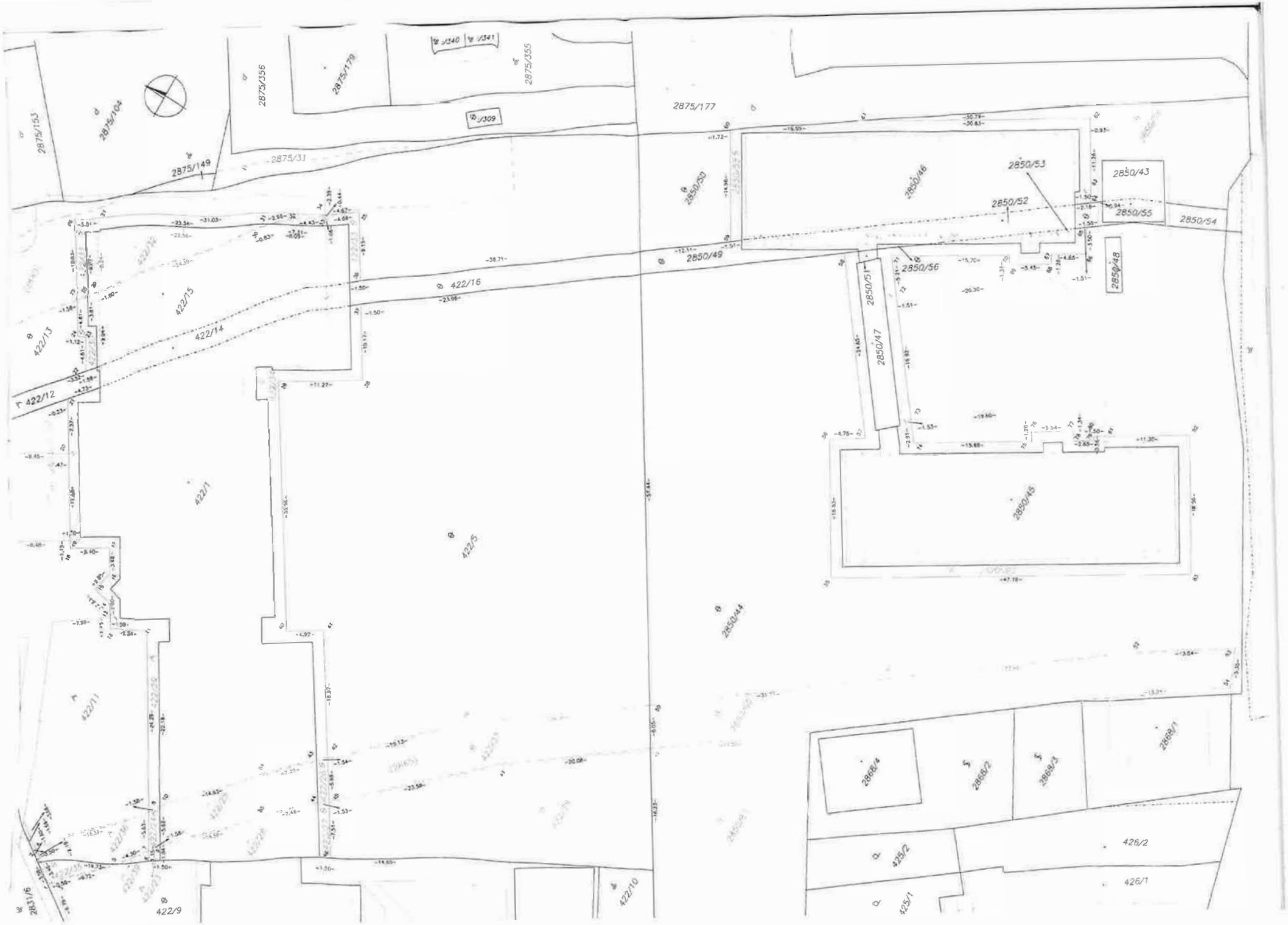
2875/153
2875/104
2875/356
2875/179
2875/355
2875/177
2875/149
2875/31
2850/53
2850/46
2850/43
2850/52
2850/55
2850/54
2850/50
2850/49
2850/56
2850/48
2850/51
2850/47
422/16
422/15
422/14
422/13
422/12
422/1
422/5
2850/45
2850/44
422/11
422/9
422/10
2868/4
2868/2
2868/3
2868/1
426/2
426/1
425/2
425/1

NIOLOGIK s.r.o.
Miletičova 49, 821 09 Bratislava
IČO: 51786907

Spoplatnené v zmysle zákona č. 145/1995 Z.z.

Geometrický plán je podkladom na právne úkony, keď údaje doterajšieho stavu výkazu výmer sú zhodné s údajmi platných výpisov z katastra nehnuteľností

Vyhotoviteľ **Niologik s.r.o.** Miletičová 49 Bratislava 82109 IČO: 51786907	Kraj: Bratislavský	Okres: Bratislava II	Obec: Bratislava–Ružinov
	Kat. územie: Ružinov	Číslo plánu: 70/2019	Mapový list č.: Pezinok 8–9/42
	GEOMETRICKÝ PLÁN na určenie vlastníckych práv 22192/905 a oddelenie p.č. 15288/105		

Vyhotovil		Autorizačne overil		Úradne overil Meno: Ing. Monika Vlčková	
Dňa: 15.08.2020	Meno: Ing. Ondrej Kozlovský	Dňa: 18.08.2020	Meno: Ing. Ondrej Kozlovský	Dňa: 21-09-2020	Číslo: G1-1339/2020
Nové hranice boli v prírode označené: neoznačené		Náležitosťami a presnosťou zodpovedá predpisom		Úradne overená podľa § 9 zákona NR SR č. 215/1995 Z.z. o geodézii a kartografii	
Záznam podrobného merania (meračský náčrt) č. 7138					
Súradnice bodov označených číslami a ostatné meračské údaje sú uložené vo všeobecnej dokumentácii		Pečiatka a podpis		Pečiatka a podpis	

Ing. Ondrej Kozlovský 987 Autorizovaný geodet a kartograf § 88 odsek 2 písm. a) zákona NR SR č. 215/2013 Z.z.

Okresný úrad Bratislava katastrálny odbor 8

t.č. 6.50 – 1997

VÝKAZ VÝMER

Doterajší stav						Zmeny					Nový stav				
PK vložky	Číslo parcely		Výmera		Druh pozemku	Diel	k parcele číslo	m^2	od parcely číslo	m^2	Číslo parcely	Výmera		Druh pozemku	Vlastník, (iná oprav. osoba) adresa, (sídlo)
LV	KN–E	KN–C	ha	m^2								ha	m^2	kód	
								Stav právny							
7868	22192/905 Pôvodné k.ú.	Bratislava		2109	ost.pl.	1	15288/65	1278			(22192/905			zanikó)	Doterajší
						2	15288/105	42							
						3	15643/2	529							
						4	15643/4	253							
						1			22192/905	1278	15288/65		1278	zast.pl. 18	Doterajší
						2			22192/905	42	15288/105		42	ost.pl. 29	detto
						3			22192/905	529	15643/2		529	zast.pl. 16 20	detto
						4			22192/905	253	15643/4		253	zast.pl. 16 20	detto
Spolu:				2109				2102		2102			2102		
								Stav podľa registra C KN							
		15288/65		1278	zast.pl.						15288/65		1278	zast.pl. 18	ako v stave právnom
		15288/80		875	ost.pl.						15288/80		833	ost.pl. 29	detto
											15288/105		42	ost.pl. 29	ako v stave právnom
		15643/2		529	zast.pl.						15643/2		529	zast.pl. 16 20	detto
		15643/4		253	zast.pl.						15643/4		253	zast.pl. 16 20	detto
Spolu:				2935									2935		

Legenda: kód spôsobu využívania 16 Pozemok, na ktorom je postavená nebytová budova označená súpisným číslom
18 Pozemok, na ktorom je dvor
29 Pozemok, na ktorom je okrasná záhrada, uličná a sídlisková zeleň, park a iná funkčná zeleň a lesný pozemok ...

kód druhu stavby 20 Iná budova

Poznámka: Nesúlad výmer doterajšieho a nového stavu v stave právnom je spôsobený presnejším určením súradníc v súčastnosti

15284/12
22192/25
d
15648/3
15648/16
22192/24
Tokajicka
-30.76-
-1.40-
15288/78
15288/105
15288/80
-31.64-
2
4
15643/4
15643/13
d
15288/17
d
15288/64
(22192/905)
1
d
15288/65
15643/14
3
15643/2
15288/56

NIOLOGIK s.r.o.
Miletičova 49, 821 09 Bratislava
IČO: 51786907

Spoplatnené v zmysle zákona č. 145/1995 Z.z.

Geometrický plán je podkladom na právne úkony, keď údaje doterajšieho stavu výkazu výmer sú zhodné s údajmi platných výpisov z katastra nehnuteľností

Vyhotoviteľ **Niologik s.r.o.** Miletičová 49 821 09 Bratislava ondrej.kozlovsky@niologik.sk IČO: 51786907	Kraj: Bratislavský	Okres: Bratislava I	Obec: Bratislava–Staré Mesto
	Kat. územie: Staré Mesto	Číslo plánu: 69/2020	Mapový list č.: Pezinok 9–9/44
	GEOMETRICKÝ PLÁN	obnovu hraníc častí pôvodných parciel p.č. 8001,8009,8024,20740/1 nové parcelné číslo C–KN 7999/26,27,29,33 a oddelenie pozemkov 7999/25,28,31 a 34	

Vyhotovil		Autorizačne overil		Úradne overil Meno: Ing. Monika Vlčková	
Dňa: 15.08.2020	Meno: Ing. Ondrej Kozlovský	Dňa: 18.08.2020	Meno: Ing. Ondrej Kozlovský	Dňa: 04-11-2020	Číslo: G1–1911/2020
Nové hranice boli v prírode označené *neoznačené*		Náležitosťami a presnosťou zodpovedá predpisom		Úradne overené podľa § 9 zákona NR SR č. 215/1995 Z.z. o geodézii a kartografii	
Záznam podrobného merania (meračský náčrt) č. *10442*		Pečiatka a podpis		Pečiatka a podpis	
Súradnice bodov označených číslami a ostatné meračské údaje sú uložené vo všeobecnej dokumentácii					

Ing. Ondrej Kozlovský 987 autorizovaný geodet a kartograf

Okresný úrad Bratislava katastrálny odbor 8

t.č. 6.50 – 1997

VÝKAZ VÝMER

Doterajší stav						Zmeny					Nový stav				
Číslo PK vložky	Číslo parcely		Výmera		Druh pozemku	Diel	k parcele číslo	m²	od parcely číslo	m²	Číslo parcely	Výmera		Druh pozemku	Vlastník, (iná oprav. osoba) adresa, (sídlo)
LV	KN-E	KN-C	ha	m²								ha	m²	kód	
								Stav právny							
8925	8001			971	zast.pl.	1	7999/29	133			(8001		370	zast.pl.)	Doterajší
						2	7999/31	155							
						3	7999/33	313							
8925	8009			322	záhrada	4	7999/33	95			(8009		200	záhrada)	detto
						5	7999/34	27							
8925	8024			844	zast.pl.	6	7999/25	15			(8024		705	zast.pl.)	detto
						7	7999/26	50							
						8	7999/27	62							
						9	7999/28	12							
8925	21740/1			637	ost.pl.	10	7999/29	202			(21740/1		435	ost.pl.)	detto
						6			8024	15	7999/25		15	zast.pl. 18	Doterajší
						7			8024	50	7999/26		50	zast.pl. 17 11	detto
						8			8024	62	7999/27		62	zast.pl. 17 11	detto
						9			8024	12	7999/28		12	zast.pl. 18	detto
						1			8001	133					
						10			21740/1	202	7999/29		335	zast.pl. 17 11	detto
						2			8001	155	7999/31		155	zast.pl. 18	detto
						3			8001	313					
						4			8009	95	7999/33		408	zast.pl. 17 11	detto
						5			8009	27	7999/34		27	zast.pl. 18	detto
Spolu:				2774				1064		1064			2774		

VÝKAZ VÝMER

Doterajší stav						Zmeny					Nový stav				
Číslo PK vložky	Číslo parcely		Výmera		Druh pozemku	Diel	k parcele číslo	m^2	od parcely číslo	m^2	Číslo parcely	Výmera		Druh pozemku	Vlastník, (iná oprav. osoba) adresa, (sídlo)
LV	KN-E	KN-C	ha	m^2								ha	m^2	kód	
						Stav podľa registra C KN									
		7999/1		2062	zast.pl.						7999/1		1142	zast.pl. 17 11	Doterajší
											7999/27		62	zast.pl. 17 11	ako v stave právnom
											7999/29		335	zast.pl. 17 11	detto
											7999/30		111	zast.pl. 17 11	detto
											7999/33		408	zast.pl. 17 11	ako v stave právnom
											7999/35		4	zast.pl. 17 11	detto
		7999/10		1592	zast.pl.						7999/10		1405	zast.pl. 18	detto
											7999/31		155	zast.pl. 18	ako v stave právnom
											7999/32		5	zast.pl. 18	detto
											7999/34		27	zast.pl. 18	ako v stave právnom
		7999/11		1875	zast.pl.						7999/11		1863	zast.pl. 18	detto
											7999/28		12	zast.pl. 18	ako v stave právnom
		7999/12		271	zast.pl.						7999/12		260	zast.pl. 18	detto
											7999/25		15	zast.pl. 18	ako v stave právnom
		7999/13		306	zast.pl.						7999/13		302	zast.pl. 18	detto
		7999/14		2111	zast.pl.						7999/14		2061	zast.pl. 17 11	detto
											7999/26		50	zast.pl. 17 11	ako v stave právnom
Spolu:				8217									8217		

Legenda: kód spôsobu využívania 17 Pozemok, na ktorom je postavená budova bez označenia súpisným číslom
18 Pozemok, na ktorom je dvor
kód druhu stavby 11 Budova pre školstvo, na vzdelávanie a výskum

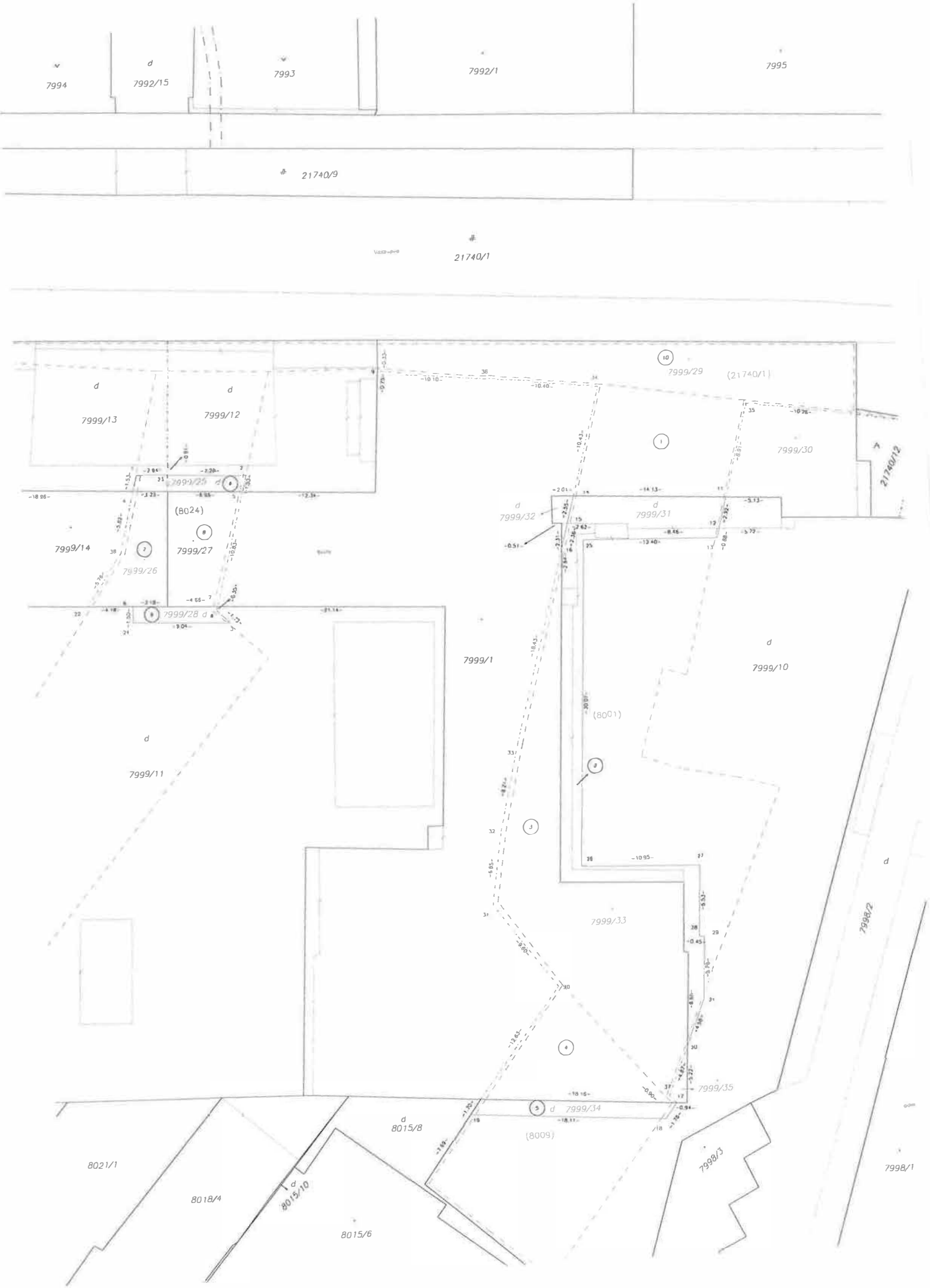
7994
7992/15
7993
7992/1
7995
21740/9
21740/1
7999/13
7999/12
7999/29
(21740/1)
7999/30
21740/12
7999/25
(8024)
7999/14
7999/27
7999/26
7999/28
7999/32
7999/31
7999/1
7999/10
(8001)
7999/11
7999/33
7998/2
7999/35
7999/34
(8009)
8015/8
8021/1
8018/4
8015/10
8015/6
7998/3
7998/1

NIOLOGIK s.r.o.
Miletičova 49, 821 09 Bratislava
IČO: 51786907

Spoplatnené v zmysle zákona č. 145/1995 Z.z.

Geometrický plán je podkladom na právne úkony, keď údaje doterajšieho stavu výkazu výmer sú zhodné s údajmi platných výpisov z katastra nehnuteľností

Vyhotoviteľ **Niologik s.r.o.** Miletičová 49 821 09 Bratislava ondrej.kozlovsky@niologik.sk IČO: 51786907	Kraj: Bratislavský	Okres: Bratislava V	Obec: Bratislava–Petržalka
	Kat. územie: Petržalka	Číslo plánu: 79/2020	Mapový list č: Bratislava 9–1/32
	GEOMETRICKÝ PLÁN na oddelenie pozemkov úpravu hranice p.č. 3539/1,2, 3540/1,3, 3541/1,3, 3542/1, 3543 reštitučné nároky p.č. 3540/2, 3541/2, 3542/2,3		

Vyhotovil		Autorizačne overil		Úradne overil Meno: Ing. Monika Vlčková	
Dňa: 15.08.2020	Meno: Ing. Ondrej Kozlovský	Dňa: 18.08.2020	Meno: Ing. Ondrej Kozlovský	Dňa: 10-12-2020	Číslo: G1–1979/2020
Nové hranice boli v prírode označené: neoznačené		Náležitosťami a presnosťou zodpovedá predpisom		Úradne overené podľa § 9 zákona NR SR č. 215/1995 Z. z. o geodézii a kartografii	
Záznam podrobného merania (meračský náčrt) č. 9544		Pečiatka a podpis		Pečiatka a podpis	
Súradnice bodov označených číslami a ostatné meračské údaje sú uložené vo všeobecnej dokumentácii					

Ing. Ondrej Kozlovský 987 Autorizovaný geodet a kartograf podľa § 9 ods. 1 písm. a) až e) zákona NR SR č. 215/1995 Z. z.

Okresný úrad Bratislava katastrálny odbor 8

t.č. 6.50 – 1997

VÝKAZ VÝMER

						Zmeny					Nový stav				
číslo PK vložky	parcely		Výmera		Druh pozemku	Diel číslo	k parcele číslo	m^2	od parcely číslo	m^2	Číslo parcely	Výmera		Druh pozemku	Vlastník (iná oprávnená osoba)
LV	KN-E	KN-C	ha	m^2								ha	m^2	kód	adresa , (sídlo)
						Stav právny je totožný s registrom C KN									
1748		3539		1638	zast.pl.						3539/1		1250	zast.pl. 18	Doterajší
											3539/2		1006	zast.pl. 18	Doterajší
2159		3540		4113	zast.pl.						3540/1		2295	zast.pl. 16 11	Doterajší
											3540/2		1642	zast.pl. 16 11	pozemok v reštitučnom konaní
											3540/3		176	zast.pl. 16 11	Doterajší
1748		3541		775	zast.pl.						3541/1		640	zast.pl. 18	Doterajší
											3541/2		122	zast.pl. 18	pozemok v reštitučnom konaní
											3541/3		104	zast.pl. 18	Doterajší
2159		3542		2871	zast.pl.						3542/1		2130	zast.pl. 18	Doterajší
											3542/2		79	zast.pl. 18	pozemok v reštitučnom konaní
											3542/3		29	zast.pl. 18	pozemok v reštitučnom konaní
2159		3543		4182	zast.pl.						3543		4106	zast.pl. 18	Doterajší
Spolu:			**1**	**3579**								**1**	**3579**		

Legenda: kód spôsobu využívania 16 Pozemok, na ktorom je postavená nebytová budova označená súpisným číslom
18 Pozemok, na ktorom je dvor
kód druhu stavby 11 Budova pre školstvo, na vzdelávanie a výskum

Poznámka č. 1: Pozemky p.č. 3540/2, 3541/2, 3542/2,3 sa vyčleňujú z dôvodu prebiehajúceho reštitučného konania, kde nie je možné prevádzať uvedené nehnuteľnosti parcela PK 3368 je z PK vložky 2255

Poznámka č. 2:
Pre parcely v tomto geometrickom pláne sú zapísané nasledovné vecné bremená:

LV 1748
Vecné bremeno v práve strpieť cez pozemok parc.č.3541 zast.pl. o výmere 775 m2, parc.č.3539 zast.pl. o výmere 1638 m2, právo prechodu a prejazdu do objektu súp.číslo 993 na parc.č.3540, v prospech vlastníka stavby súp.číslo 993 ako oprávneného z vecného bremena, podľa V-5716/05 zo dňa 19.01.2006

LV 2159
Vecné bremeno v práve strpieť cez pozemok parc.č.3542 zast.pl. o výmere 2871 m2 právo prechodu a prejazdu do objektu súp.číslo 993 na parc.č.3540, v prospech vlastníka stavby súp.číslo 993 ako oprávneného z vecného bremena, podľa V-5716/05 zo dňa 19.01.2006

Delbou hraníc parciel sa tak upraví aj vecné bremeno tak, že vecné bremeno ostane na upravenom pozemku p.č 3539/1,3542/1 a novonavrhovanom pozemku p.č. 3541/1.

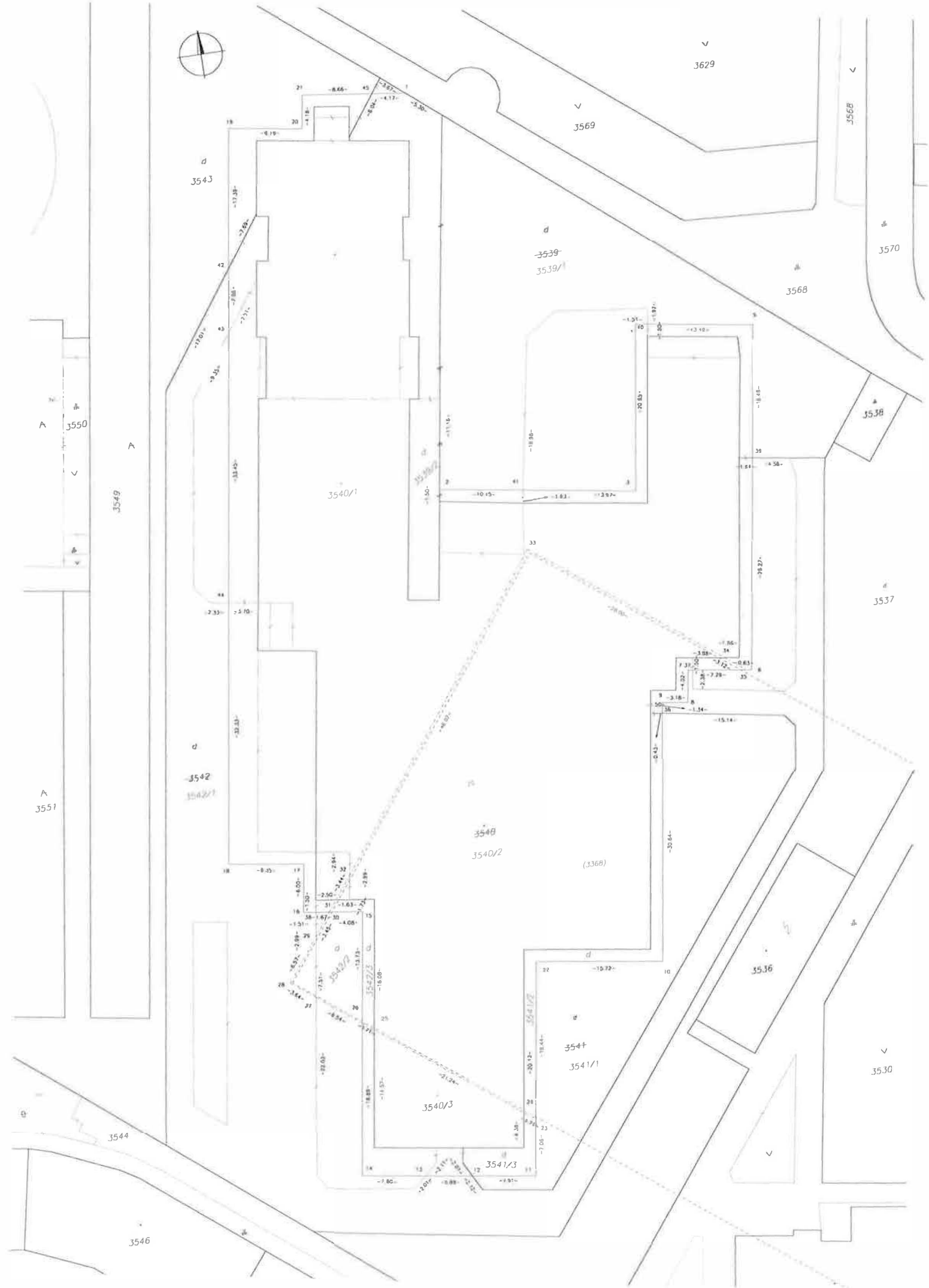
3629
3569
3568
3570
3543
3539
3539/1
3568
3538
3550
3549
3540/1
3537
3542
3542/1
3551
3548
3540/2
(3368)
3536
3541
3541/1
3530
3540/3
3541/3
3544
3546

NIOLOGIK s.r.o.
Miletičova 49, 821 09 Bratislava
IČO: 51786907

*určenie vlastníckych práv časti parciel 1243,2728,2731,2732,2735,2736,2739,2740,2743,2744,2748,2751,2753,2756/1, 2759,2762/1,2762/2,2765,2768/1,2768/2,2771,2774,2776,2778/101,2778/201,2779/100,2782/100 a oddelenie p.č. 2745/33-41, 2747/12,13, 2749/21-23, 2748/12,13 a úpravu hranice 2745/8,9, 2747/5, 2949/4 a 2750.

Geometrický plán je podkladom na právne úkony, keď údaje doterajšieho stavu výkazu výmer sú zhodné s údajmi platných výpisov z katastra nehnuteľností

Vyhotovitel **Niologik s.r.o.** Miletičová 49 821 09 Bratislava ondrej.kozlovsky@niologik.sk IČO: 51786907	Kraj: Bratislavský	Okres: Bratislava IV	Obec: Bratislava-Dúbravka
	Kat. územie: Dúbravka	Číslo plánu: 63/2020	Mapový list č: Stupava 1-8/22
	GEOMETRICKÝ PLÁN *		

Vyhotovil		Autorizačne overil		Úradne overil Meno: Ing. Marián Druska	
Dňa: 15.08.2020	Meno: Ing. Ondrej Kozlovský	Dňa: 18.08.2020	Meno: Ing. Ondrej Kozlovský	Dňa: 22.9.2021	Číslo: G1-1887/2020
Nové hranice boli v prírode označené: neoznačené		Náležitosťami a presnosťou zodpovedá predpisom		Úradne overené podľa § 9 zákona NR SR č. 215/1995 Z.z. o geodézii a kartografii	
Záznam podrobného merania (meračský náčrt) č.: 6345					
Súradnice bodov označených číslami a ostatné meračské údaje sú uložené vo všeobecnej dokumentácii		Pečiatka a podp.		Pečiatka a	

Ing. Ondrej Kozlovský, Autorizovaný geodet a kartograf, 987, § 9 ods. 2 písm. a) zákona NR SR č. 215/1995 Z.z.

7

t.č. 6.50 – 1997

VÝKAZ VÝMER

Doterajší stav						Zmeny					Nový stav				
PK vložky	Číslo parcely		Výmera		Druh pozemku	Diel	k parcele číslo	m²	od parcely číslo	m²	Číslo parcely	Výmera		Druh pozemku	Vlastník, (iná oprav. osoba) adresa, (sídlo)
LV	KN–E	KN–C	ha	m²								ha	m²	kód	
								Stav právny							
5920	1243			1827	t.t.p.	1	2745/39	33			(1243		1794	t.t.p.)	Doterajší
	pôvodné k.ú: Lamač														
5920	2728			1082	t.t.p.	2	2745/39	221			(2728		861	t.t.p.)	detto
5920	2731			1171	t.t.p.	3	2745/39	343			(2731		828	t.t.p.)	detto
5920	2732			998	t.t.p.	4	2745/39	315			(2732		683	t.t.p.)	detto
5920	2735			904	t.t.p.	5	2745/39	267			(2735		598	t.t.p.)	detto
						6	2745/40	16							
						7	2748/13	6							
						8	2747/13	17							
5920	2736			997	t.t.p.	9	2745/39	206			(2736		568	t.t.p.)	detto
						10	2745/39	23							
						11	2745/40	9							
						12	2745/40	26							
						13	2748/13	57							
						14	2747/13	108							
5920	2739			913	t.t.p.	15	2745/35	119			(2739		454	t.t.p.)	detto
						16	2745/36	77							
						17	2748/12	61							
						18	2745/37	8							
						19	2745/38	21							
						20	2747/12	173							
5920	2740			802	t.t.p.	21	2745/9	18			(2740		395	t.t.p.)	detto
						22	2745/11	109							
						23	2745/11	13							
						24	2745/34	51							
						25	2745/41	7							
						26	2747/5	157							
						27	2748/1	1							
						28	2748/1	51							
5920	2743			839	t.t.p.	29	2745/9	22			(2743		379	t.t.p.)	detto
						30	2745/11	125							
						31	2745/11	68							
						32	2745/33	1							
						33	2745/34	12							
						34	2745/41	8							
						35	2747/5	132							
						36	2748/1	60							
						37	2748/1	32							
5920	2744			866	t.t.p.	38	2745/9	20			(2744		393	t.t.p.)	detto
						39	2745/11	72							
						40	2745/11	122							
						41	2745/33	8							
						42	2745/41	8							
						43	2747/5	128							
						44	2748/1	57							
						45	2748/1	58							
847		2745/14		34	zast.pl.	46	2745/9	25			2745/14			zaniká	
						47	2745/41	9							
847		2745/15		99	zast.pl.	48	2745/11	99			2745/15			zaniká	
847		2745/16		91	zast.pl.	49	2745/11	83			2745/16			zaniká	
						50	2745/33	8							
847		2747/7		118	zast.pl.	51	2747/5	118			2747/7			zaniká	
5920	2748			858	t.t.p.	52	2745/9	21			(2748		375	t.t.p.)	detto
						53	2745/11	26							
						54	2745/11	71							

VÝKAZ VÝMER

Doterajší stav						Zmeny					Nový stav				
PK vložky	Číslo parcely		Výmera		Druh pozemku	Diel	k parcele číslo	m²	od parcely číslo	m²	Číslo parcely	Výmera		Druh pozemku	Vlastník, (iná oprav. osoba) adresa, (sídlo)
LV	KN-E	KN-C	ha	m²								ha	m²	kód	
						55	2745/33	8							
						56	2745/41	8							
						57	2747/5	131							
						58	2748/1	153							
						59	2748/1	59							
						60	2749/21	6							
847		2748/4		116	zast.pl.	61	2748/1	116			2748/4			zaniká	
847		2748/5		68	zast.pl.	62	2748/1	68			2748/5			zaniká	
847		2750		7341	zast.pl.	63	2749/23	24			2750		7360	zast.pl.	Doterajší
						64	2750	7317						22	
						64			2750	7317					
						152			2776	35					
						158			2778/101	4					
						160			2778/201	4					
5920	2751			984	t.t.p.	65	2745/9	27			(2751		416	t.t.p.)	detto
						66	2745/11	35							
						67	2745/33	9							
						68	2745/41	10							
						69	2747/5	136							
						70	2748/1	327							
						71	2749/21	10							
						72	2749/22	14							
5920	2753			1687	t.t.p.	73	2745/9	43			(2753		645	t.t.p.)	detto
						74	2745/33	1							
						75	2745/41	16							
						76	2747/5	295							
						77	2748/1	16							
						78	2748/1	527							
						79	2749/21	18							
						80	2749/21	15							
						81	2749/22	66							
						82	2749/23	3							
						83	2749/23	42							
5920	2756/1			682	t.t.p.	84	2745/9	23			(2756/1		109	t.t.p.)	detto
						85	2745/41	9							
						86	2747/5	115							
						87	2748/1	260							
						88	2749/21	16							
						89	2749/21	9							
						90	2749/22	9							
						91	2749/22	1							
						92	2749/23	131							
5920	2759			999	t.t.p.	93	2745/9	26			(2759		421	t.t.p.)	detto
						94	2745/41	10							
						95	2747/5	40							
						96	2748/1	289							
						97	2749/21	8							
						98	2749/21	19							
						99	2749/22	10							
						100	2749/23	176							
5920	2762/1			1072	t.t.p.	101	2745/9	28			(2762/1		521	t.t.p.)	detto
						102	2745/41	10							
						103	2748/1	316							
						104	2749/21	5							
						105	2749/22	10							
						106	2749/23	182							
5920	2762/2			1070	t.t.p.	107	2745/9	28			(2762/2		524	t.t.p.)	detto
						108	2745/41	10							
						109	2748/1	312							
						110	2749/22	11							
						111	2749/23	185							

VÝKAZ VÝMER

Doterajší stav						Zmeny					Nový stav				
Číslo PK vložky	Číslo parcely		Výmera		Druh pozemku	Diel	k parcele číslo	m²	od parcely číslo	m²	Číslo parcely	Výmera		Druh pozemku	Vlastník, (iná oprav. osoba) adresa, (sídlo)
LV	KN-E	KN-C	ha	m²								ha	m²	kód	
5920	2765			932	t.t.p.	112	2745/9	24			(2765		485	t.t.p.)	detto
						113	2745/41	9							
						114	2745/41	9							
						115	2748/1	272							
						116	2749/22	11							
						117	2749/23	122							
5920	2768/1			482	t.t.p.	118	2745/9	15			(2768/1		247	t.t.p.)	detto
						119	2745/41	24							
						120	2745/41	5							
						121	2748/1	36							
						122	2748/1	87							
						123	2749/22	4							
						124	2749/22	5							
						125	2749/23	59							
5920	2768/2			485	t.t.p.	126	2745/9	13			(2768/2		253	t.t.p.)	detto
						127	2745/41	38							
						128	2745/41	5							
						129	2748/1	60							
						130	2748/1	31							
						131	2749/22	4							
						132	2749/22	8							
						133	2749/23	65							
						134	2749/23	8							
5920	2771			892	t.t.p.	135	2745/9	65			(2771		396	t.t.p.)	detto
						136	2745/41	161							
						137	2748/1	26							
						138	2748/1	85							
						139	2749/22	9							
						140	2749/23	150							
5920	2774			790	t.t.p.	141	2745/9	98			(2774		381	t.t.p.)	detto
						142	2745/41	110							
						143	2748/1	58							
						144	2749/22	8							
						145	2749/23	135							
5920	2776			871	t.t.p.	146	2745/9	112			(2776		448	t.t.p.)	detto
						147	2745/41	60							
						148	2748/1	75							
						149	2749/22	10							
						150	2749/23	81							
						151	2749/23	50							
						152	2750	35							
5920	2778/101			251	t.t.p.	153	2745/9	70			(2778/101			zaniká)	detto
						154	2745/41	12							
						155	2748/1	81							
						156	2749/22	10							
						157	2749/23	80							
						158	2750	4							
5920	2778/201			469	orná p.	159	2749/23	1			(2778/201		464	orná p.)	detto
						160	2750	4							
5920	2779/100			105	t. tp.	161	2745/41	1			(2779/100			zaniká)	detto
						162	2748/1	44							
						163	2749/22	9							
						164	2749/23	46							
5920	2782/100			17	t.t.p.	165	2748/1	3			(2782/100			zaniká)	
						166	2749/22	3							
						167	2749/23	11							
						21			2740	18					
						29			2743	22					
						38			2744	20					
						46			2745/14	25					
						52			2748	21					

VÝKAZ VÝMER

Doterajší stav						Zmeny					Nový stav				
Číslo PK vložky	Číslo parcely		Výmera		Druh pozemku	Diel	k parcele číslo	m²	od parcely číslo	m²	Číslo parcely	Výmera		Druh pozemku	Vlastník, (iná oprav. osoba) adresa, (sídlo)
LV	KN–E	KN–C	ha	m²								ha	m²	kód	
						65			2751	27					
						73			2753	43					
						84			2756/1	23					
						93			2759	26					
						101			2762/1	28					
						107			2762/2	28					
						112			2765	24					
						118			2768/1	15					
						126			2768/2	13					
						135			2771	65					
						141			2774	98					
						146			2776	112					
						153			2778/101	70	2745/9		678	zast.pl. 18	detto
						22			2740	109					
						23			2740	13					
						30			2743	125					
						31			2743	68					
						39			2744	72					
						40			2744	122					
						48			2745/15	99					
						49			2745/16	83					
						53			2748	26					
						54			2748	71					
						66			2751	35	2745/11		823	zast.pl. 18	detto
						32			2743	1					
						41			2744	8					
						50			2745/16	8					
						55			2748	8					
						67			2751	9					
						74			2753	1	2745/33		35	zast.pl. 18	detto
						24			2740	51					
						33			2743	12	2745/34		63	ost.pl. 29	detto
						15			2739	119	2745/35		119	ost.pl. 29	detto
						16			2739	77	2745/36		77	zast.pl. 18	detto
						18			2739	8	2745/37		8	zast.pl. 18	detto
						19			2739	21	2745/38		21	zast.pl. 18	detto
						1			1243	33					
						2			2728	221					
						3			2731	343					
						4			2732	315					
						5			2735	267					
						9			2736	206					
						10			2736	23	2745/39		1408	ost.pl. 29	detto
						6			2735	16					
						11			2736	9					
						12			2736	26	2745/40		51	zast.pl. 18	detto
						25			2740	7					
						34			2743	8					
						42			2744	8					
						47			2745/14	9					
						56			2748	8					

VÝKAZ VÝMER

Doterajší stav						Zmeny					Nový stav				
Číslo PK vložky	Číslo parcely		Výmera		Druh pozemku	Diel	k parcele číslo	m²	od parcely číslo	m²	Číslo parcely	Výmera		Druh pozemku	Vlastník, (iná oprav. osoba) adresa, (sídlo)
LV	KN-E	KN-C	ha	m²								ha	m²	kód	
						68			2751	10					
						75			2753	16					
						85			2756/1	9					
						94			2759	10					
						102			2762/1	10					
						108			2762/2	10					
						113			2765	9					
						114			2765	9					
						119			2768/1	24					
						120			2768/1	5					
						127			2768/2	38					
						128			2768/2	5					
						136			2771	161					
						142			2774	110					
						147			2776	60					
						154			2778/101	12					
						161			2779/100	1	2745/41		539	zast.pl. 18	detto
						26			2740	157					
						35			2743	132					
						43			2744	128					
						51			2747/7	118					
						57			2748	131					
						69			2751	136					
						76			2753	295					
						86			2756/1	115					
						95			2759	40	2747/5		1252	zast.pl. 16 11	detto
						20			2739	173	2747/12		173	zast.pl. 16 11	detto
						8			2735	17					
						14			2736	108	2747/13		125	zast.pl. 16 11	detto
						27			2740	1					
						28			2740	51					
						36			2743	60					
						37			2743	32					
						44			2744	57					
						45			2744	58					
						58			2748	153					
						59			2748	59					
						61			2748/4	116					
						62			2748/5	68					
						70			2751	327					
						77			2753	16					
						78			2753	527					
						87			2756/1	260					
						96			2759	289					
						103			2762/1	316					
						109			2762/2	312					
						115			2765	272					
						121			2768/1	36					
						122			2768/1	87					
						129			2768/2	60					
						130			2768/2	31					
						137			2771	26					
						138			2771	85					
						143			2774	58					
						148			2776	75					
						155			2778/101	81					
						162			2779/100	44					
						165			2782/100	3	2748/1		3560	zast.pl. 16 11	detto

VÝKAZ VÝMER

Doterajší stav						Zmeny					Nový stav				
Číslo PK vložky	Číslo parcely		Výmera		Druh pozemku	Diel	k parcele číslo	m²	od parcely číslo	m²	Číslo parcely	Výmera		Druh pozemku	Vlastník, (iná oprav. osoba) adresa, (sídlo)
LV	KN–E	KN–C	ha	m²								ha	m²	kód	
						17			2739	61	2748/12		61	zast.pl. 16 11	detto
						7			2735	6					
						13			2736	57	2748/13		63	zast.pl. 16 11	detto
						60			2748	6					
						71			2751	10					
						79			2753	18					
						80			2753	15					
						88			2756/1	16					
						89			2756/1	9					
						97			2759	8					
						98			2759	19					
						104			2762/1	5	2749/21		106	zast.pl. 18	detto
						72			2751	14					
						81			2753	66					
						90			2756/1	9					
						91			2756/1	1					
						99			2759	10					
						105			2762/1	10					
						110			2762/2	11					
						116			2765	11					
						123			2768/1	4					
						124			2768/1	5					
						131			2768/2	4					
						132			2768/2	8					
						139			2771	9					
						144			2774	8					
						149			2776	10					
						156			2778/101	10					
						163			2779/100	9					
						166			2782/100	3	2749/22		202	zast.pl. 18	detto
						63			2750	24					
						82			2753	3					
						83			2753	42					
						92			2756/1	131					
						100			2759	176					
						106			2762/1	182					
						111			2762/2	185					
						117			2765	122					
						125			2768/1	59					
						133			2768/2	65					
						134			2768/2	8					
						140			2771	150					
						145			2774	135					
						150			2776	81					
						151			2776	50					
						157			2778/101	80					
						159			2778/101	1					
						164			2779/100	46					
						167			2782/100	11	2749/23		1551	zast.pl. 18	detto
Spolu:			3	0912				18275		18275		3	0913		

VÝKAZ VÝMER

Doterajší stav						Zmeny					Nový stav				
Číslo PK vložky	Číslo parcely		Výmera		Druh pozemku	Diel	k parcele číslo	m²	od parcely číslo	m²	Číslo parcely	Výmera		Druh pozemku	Vlastník, (iná oprav. osoba) adresa, (sídlo)
LV	KN–E	KN–C	ha	m²								ha	m²	kód	
						Stav podľa registra C KN									
		2745/8		5856	zast.pl.						2745/8		3508	zast.pl. 18	Doterajší
											2745/34		63	ost.pl. 29	ako v stave právnom
											2745/35		119	ost.pl. 29	detto
											2745/36		77	zast.pl. 18	detto
											2745/37		8	zast.pl. 18	detto
											2745/38		21	zast.pl. 18	detto
											2745/39		1408	ost.pl. 29	detto
											2745/40		51	zast.pl. 18	detto
		2745/9		1099	zast.pl.						2745/9		678	zast.pl. 18	detto
											2745/41		539	zast.pl. 18	detto
		2745/10		26	zast.pl.						2745/10			zanikó	
		2745/11		123	zast.pl.						2745/11		823	zast.pl. 18	detto
											2745/33		35	zast.pl. 18	detto
847		2745/14		34	zast.pl.						2745/14			zanikó	
847		2745/15		99	zast.pl.						2745/15			zanikó	
847		2745/16		91	zast.pl.						2745/16			zanikó	
		2747/5		718	zast.pl.						2747/5		1252	zast.pl. 16 11	detto
		2747/6		715	zast.pl.						2747/6			zanikó	
											2747/12		173	zast.pl. 16 11	detto
											2747/13		125	zast.pl. 16 11	detto
847		2747/7		118	zast.pl.						2747/7			zanikó	
		2748/1		3118	zast.pl.						2748/1		3560	zast.pl. 16 11	detto
		2748/2		293	zast.pl.						2748/2			zanikó	
											2748/12		61	zast.pl.	detto

VÝKAZ VÝMER

Doterajší stav						Zmeny					Nový stav				
Číslo PK vložky	Číslo parcely		Výmera		Druh pozemku	Diel	k parcele číslo	m²	od parcely číslo	m²	Číslo parcely	Výmera		Druh pozemku	Vlastník, (iná opráv. osoba) adresa, (sídlo)
LV	KN–E	KN–C	ha	m²								ha	m²	kód	
														16 11	
											2748/13		63	zast.pl. 16 11	detto
		2748/3		90	zast.pl.						2748/3			zaniká	
847		2748/4		116	zast.pl.						2748/4			zaniká	
847		2748/5		68	zast.pl.						2748/5			zaniká	
		2749/4		5105	zast.pl.						2749/4		3227	zast.pl. 18	detto
											2749/21		106	zast.pl. 18	ako v stave právnom
											2749/22		202	zast.pl. 18	detto
											2749/23		1551	zast.pl. 18	detto
847		2750		7341	zast.pl.						2750		7360	zast.pl. 22	detto
Spolu:			2	5010								2	5010		

Legenda: kód spôsobu využívania 16 Pozemok, na ktorom je postavená nebytová budova označená súpisným číslom
18 Pozemok, na ktorom je dvor
22 Pozemok, na ktorom je postavená inžinierska stavba – cestná, miestna a účelová komunikácia, lesná cesta, poľná cesta, ...
29 Pozemok, na ktorom je okrasná záhrada, uličná a sídliskovú zeleň, park a iná funkčná zeleň a lesný pozemok ...

kód druhu stavby 11 Budova pre školstvo, na vzdelávanie a výskum

Poznámka č. 1: Nesúlad výmer doterajšieho a nového stavu v stave právnom je spôsobený presnejším určením súradníc v súčastnosti

Poznámka č. 2: Výmera časti od EKN p. č. 2768/2 k CKN p. č. 2748/1 je menšia ako 1 m2.

2775/1
2775/2
2775/3
2750
2745/3
2745/41
2748/1
2739/3
2739/4
2745/44
2748/4
2748/2
2745/15
2745/10
2748/5
2748/3
2745/11
2745/16
2747/5
2749/4
2749/16
2749/15
2745/8
2739/1
(2778/100)
(2779/100)
(2778/101)
(2776)
(2774)
(2771)
(2768/2)
(2768/1)
(2765)
(2762/2)
(2762/1)
(2759)
(2756/1)
(2753)
(2751)
(2748)
(2745)
(2744)
(2743)
(2740)
(2736)
(2735)
(2732)
(2731)
(2728)
(2778/201)

NIOLOGIK s.r.o.
Miletičova 49, 821 09 Bratislava
IČO: 51786907

Spoplatnené v zmysle zákona č. 145/1995 Z.z.

Geometrický plán je podkladom na právne úkony, keď údaje doterajšieho stavu výkazu výmer sú zhodné s údajmi platných výpisov z katastra nehnuteľností

Vyhotoviteľ **Niologik s.r.o.** Miletičová 49 821 09 Bratislava ondrej.kozlovsky@niologik.sk IČO: 51786907	Kraj: Bratislavský	Okres: Bratislava IV	Obec: Bratislava–Dúbravka
	Kat. územie: Dúbravka	Číslo plánu: 81/2020	Mapový list č: Stupava 1–8/22
	GEOMETRICKÝ PLÁN na odelenie pozemkov p.č 2772/1,4,6 a 2773/1,2,3,7,8 a vymedzenie reštitučných nárokov 2772/2,3,5 a 2773/4,5,6,9		

Vyhotovil		Autorizačne overil		Úradne overil Meno: Ing. Monika Vičková	
Dňa: 15.08.2020	Meno: Ing. Ondrej Kozlovský	Dňa: 18.08.2020	Meno: Ing. Ondrej Kozlovský	Dňa: 11-11-2020	Číslo: G1–1890/2020
Nové hranice boli v prírode označené: neoznačené		Náležitosťami o presnosťou zodpovedá p...		Úradne overené podľa § 9 zákona NR SR č. 215/1995 Z.z. o geodézii a kartografii	
Záznam podrobného merania (meračský náčrt) č.: 6346		Ing. Ondrej Kozlovský 987 Autorizovaný geodet a kartograf podľa § 9 ods. 2 písm. a) až e) zákona NR SR č. 215/1995 Z.z.		Okresný úrad Bratislava katastrálny odbor 8	
Súradnice bodov označených číslami a ostatné meračské údaje sú uložené vo všeobecnej dokumentácii		Razítka a podpis		Razítka a podpis	

t.č. 6.50 – 1997

VÝKAZ VÝMER

Doterajší stav						Zmeny					Nový stav				
Číslo			Výmera		Druh pozemku	Diel	k parcele číslo	m²	od parcely číslo	m²	Číslo parcely	Výmera		Druh pozemku	Vlastník, (iná oprav. osoba) adresa, (sídlo)
PK vložky	parcely														
LV	PK	KN	ha	m²								ha	m²	kód	
Stav právny je totožný s registrom C KN															
847		2772		1249	zast.pl.						2772/1		641	zast.pl. 16 12	Doterajší
											2772/2		115	zast.pl. 16 12	pozemok v reštitučnom konaní
											2772/3		4	zast.pl. 16 12	detto
											2772/4		405	zast.pl. 16 12	Doterajší
											2772/5		72	zast.pl. 16 12	pozemok v reštitučnom konaní
											2772/6		12	zast.pl. 16 12	Doterajší
847		2773		2221	zast.pl.						2773/1		1421	zast.pl. 18	detto
											2773/2		185	zast.pl. 18	detto
											2773/3		21	zast.pl. 18	detto
											2773/4		33	zast.pl. 18	pozemok v reštitučnom konaní
											2773/5		10	zast.pl. 18	detto
											2773/6		27	zast.pl. 18	detto
											2773/7		195	zast.pl. 18	Doterajší
											2773/8		325	zast.pl. 18	detto
											2773/9		4	zast.pl. 18	pozemok v reštitučnom konaní
Spolu:				3470									3470		

Legenda: kód spôsobu využívania 16 Pozemok, na ktorom je postavená nebytová budova označená súpisným číslom
18 Pozemok, na ktorom je dvor
kód druhu stavby 12 Budova zdravotníckeho a sociálneho zariadenia

Poznámka: Pozemky p.č. 2772/2,3,5 a 2773/4,5,6,9 sa vyčleňujú z dôvodu prebiehajúceho reštitučného konania, kde nie je možné prevádzať uvedené nehnuteľnosti

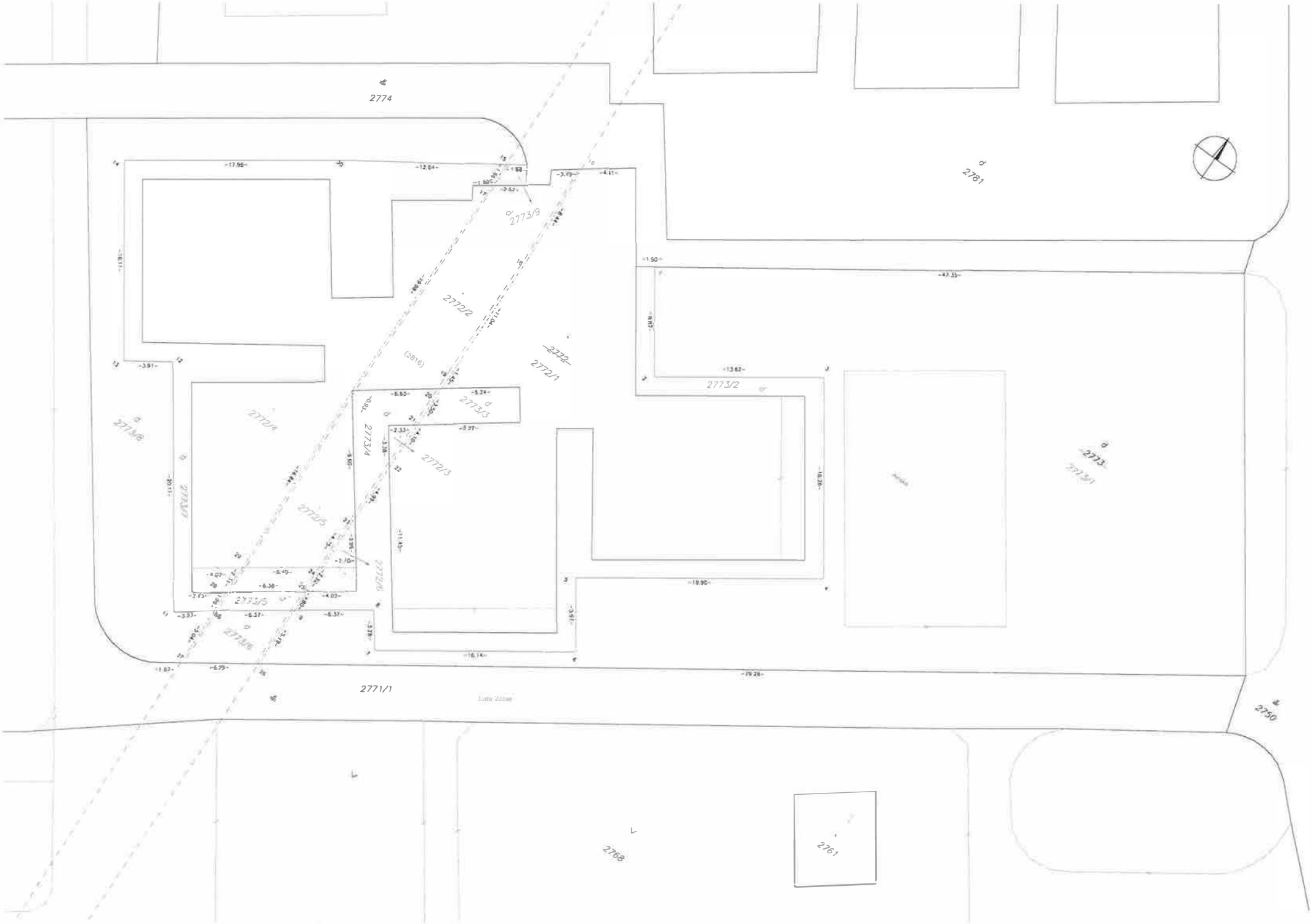
2774
2781
2773/9
2772/2
2772/1
2773/2
2773/3
2772/3
2773/4
2773/5
2773/6
2771/1
2750
2768
2761

Spoplatnené v zmysle zákona č. 145/1995 Z.z.

Geometrický plán je podkladom na právne úkony, keď údaje doterajšieho stavu výkazu výmer sú zhodné s údajmi platných výpisov z katastra nehnuteľností

Vyhotoviteľ **Niologik s.r.o.** Miletičová 49 821 09 Bratislava ondrej.kozlovsky@niologik.sk IČO: 51786907	Kraj: Bratislavský	Okres: Bratislava V	Obec: Bratislava–Petržalka
	Kat. územie: Petržalka	Číslo plánu: 80/2020	Mapový list č.: Bratislava 9–1/42
	GEOMETRICKÝ PLÁN na oddelenie pozemkov p.č. 331/1,2 a úpravu hranice pč. 333.		

Vyhotovil		Autorizačne overil		Úradne overil Meno: Ing. Dobroľuba Bendžáková	
Dňa: 15.08.2020	Meno: Ing. Ondrej Kozlovský	Dňa: 18.08.2020	Meno: Ing. Ondrej Kozlovský	Dňa: 10-11-2020	Číslo: 61-1940/2020
Nové hranice boli v prírode označené neoznačené		Náležitostami o presnosti zodpovedá		Úradne overené podľa § 9 zákona NR SR č. 215/1995 Z.z. o geodézii a kartografii	
Záznam podrobného merania (meračský náčrt) č. 9545		Pečiatka a podpis		Pečiatka a podpis	
Súradnice bodov označených číslami a ostatné meračské údaje sú uložené vo všeobecnej dokumentácii					

t.č. 6.50 – 1997

VÝKAZ VÝMER

Doterajší stav						Zmeny					Nový stav				
Číslo PK vložky	Číslo parcely		Výmera		Druh pozemku	Diel	k parcele číslo	m^2	od parcely číslo	m^2	Číslo parcely	Výmera		Druh pozemku	Vlastník, (iná oprav. osoba) adresa, (sídlo)
LV	KN–E	KN–C	ha	m^2								ha	m^2	kód	
Stav právny je totožný s registrom C KN															
1748		331		3756	zast.pl.						331/1		3429	zast.pl. 18	Doterajší
1748		333		3424	zast.pl.						331/2		685	zast.pl. 18	detto
											333		3066	zast.pl. 18	detto
Spolu:				7180									7180		

Legenda: kód spôsobu využívania 18 Pozemok, na ktorom je dvor

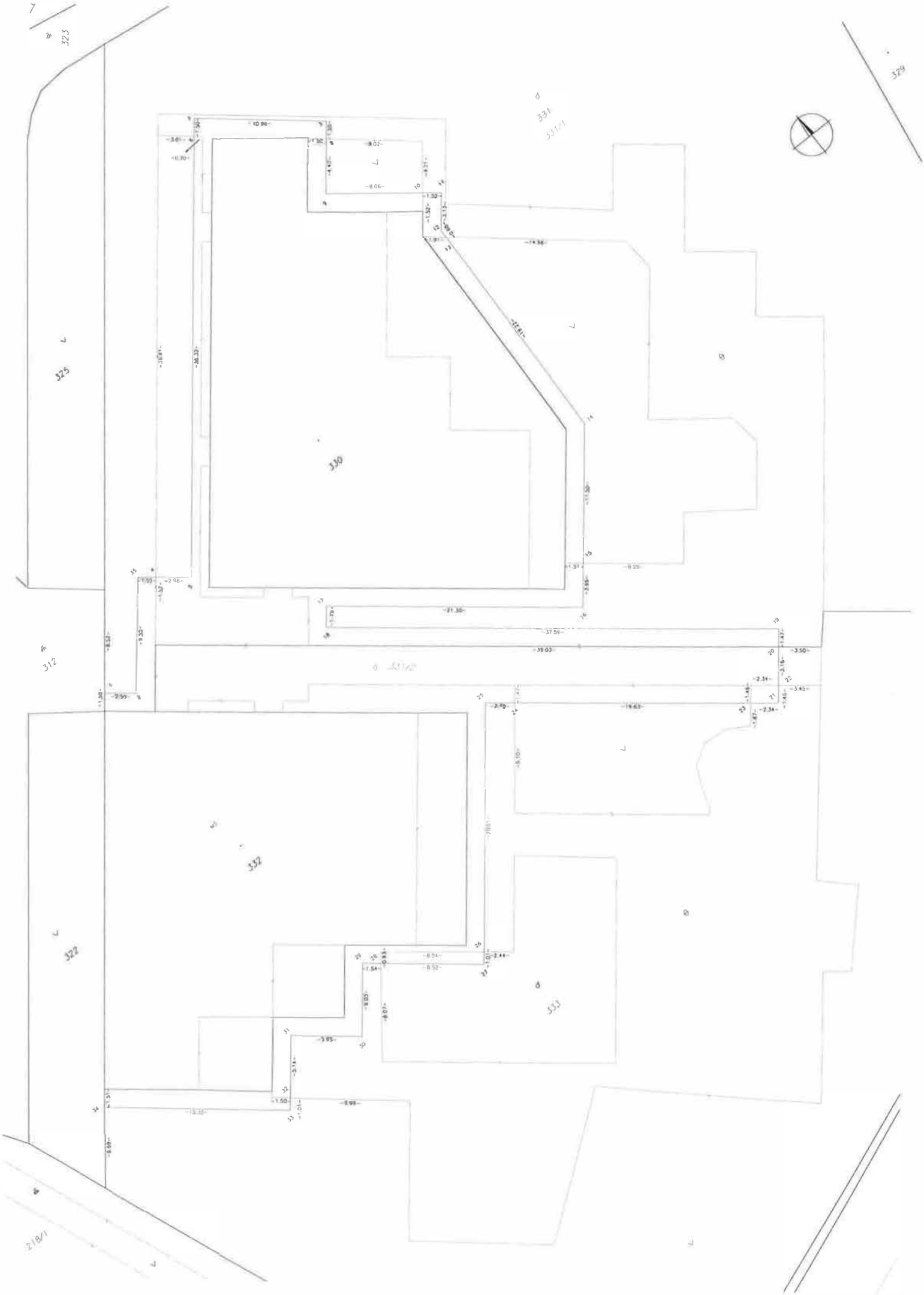
323
329
331
331/1
325
330
312
331/2
332
322
333
218/1